





ПРОЕКТ ГЕНЕРАЛЬНОГО ПЛАНА  
 территории Ардатовского сельского поселения Дубенского муниципального района Республики Мордовия  
**Карта градостроительного зонирования территории с.Ардатово**  
 Масштаб 1 : 2 000

**УСЛОВНЫЕ ОБОЗНАЧЕНИЯ**

-  граница населенного пункта
-  административный центр сельского поселения
-  водоем
-  автодорога 4 технической категории



**ТЕРРИТОРИАЛЬНЫЕ ЗОНЫ**

- ЖИЛЬЕ ЗОНЬ:**  
 Ж - 1Б - зона застройки индивидуальными жилыми домами с содержанием домашнего скота и птицы
- ОБЩЕСТВЕННО-ДЕЛОВЫЕ ЗОНЬ:**  
 ОД - 2 - зона делового, общественного и коммерческого назначения  
 ОД - Р - зона развития общественно-деловой и коммерческой застройки
- ПРОИЗВОДСТВЕННЫЕ ЗОНЬ:**  
 П - 3 - зона предприятий, производств и объектов IV класса вредности с СЗЗ 100 м
- ЗОНЫ ИНЖЕНЕРНОЙ И ТРАНСПОРТНОЙ ИНФРАСТРУКТУРЫ:**  
 ИТ - 2 - зона транспортной инфраструктуры

**ЗОНЫ СЕЛЬСКОХОЗЯЙСТВЕННОГО ИСПОЛЬЗОВАНИЯ:**

- СХ - 1 - зона сельскохозяйственных угодий
- СХ - 2 - зона объектов сельскохозяйственного назначения

**ЗОНЫ СПЕЦИАЛЬНОГО НАЗНАЧЕНИЯ:**

- СН - 1 - зона кладбищ
- СН - 1Р - зона развития специального назначения

Авторы	Составитель	Листы	Всего	Проект
И.И.И.	И.И.И.	1	1	Генеральный план
И.И.И.	И.И.И.	1	1	Зонирование территории
И.И.И.	И.И.И.	1	1	Инфраструктура
И.И.И.	И.И.И.	1	1	Специальное назначение
И.И.И.	И.И.И.	1	1	Сельскохозяйственное использование
И.И.И.	И.И.И.	1	1	Жилые зоны
И.И.И.	И.И.И.	1	1	Общественно-деловые зоны
И.И.И.	И.И.И.	1	1	Производственные зоны
И.И.И.	И.И.И.	1	1	Зоны инженерной и транспортной инфраструктуры
И.И.И.	И.И.И.	1	1	Зоны сельскохозяйственного использования
И.И.И.	И.И.И.	1	1	Зоны специального назначения