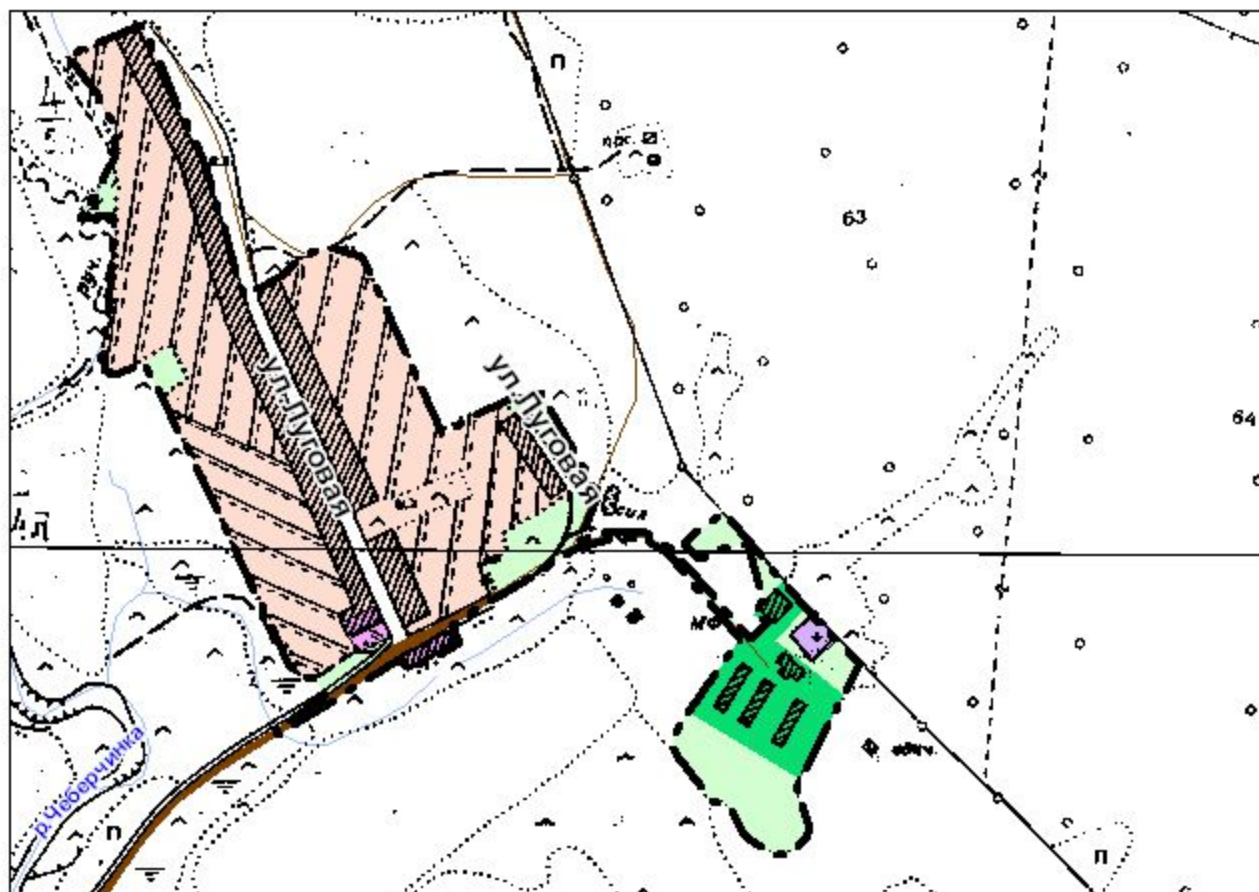





ПРОЕКТ ГЕНЕРАЛЬНОГО ПЛАНА
территории Ардатовского сельского поселения Дубенского муниципального района Республики Мордовия

Карта границ функциональных зон п.Красные Луга




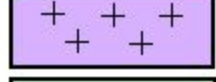

Масштаб 1 : 10 000



УСЛОВНЫЕ ОБОЗНАЧЕНИЯ

-  - граница населенного пункта
-  - под водой
-  - автодорога 5 технической категории

ФУНКЦИОНАЛЬНЫЕ ЗОНЫ

-  - зона жилой застройки
-  - зона общественно-деловой и коммерческой застройки
-  - зона животноводства
-  - зона ритуального назначения
-  - зона сельскохозяйственных угодий

Должность	Фамилия И.О.	Подпись	Дата	Проект генерального плана			
Нач.отдела	Кулев К.М.			Ардатовское сельское поселение Дубенского муниципального района Республики Мордовия			
Ведущ.инженер	Ирхина Т.М.						
Инженер	Матюшина И.К.						
				Карта границ функциональных зон п.Красные Луга Масштаб 1:10 000	Стадия	Лист	Листов
					ЗК		
				ООО "Гипрозем" г.Саранск			