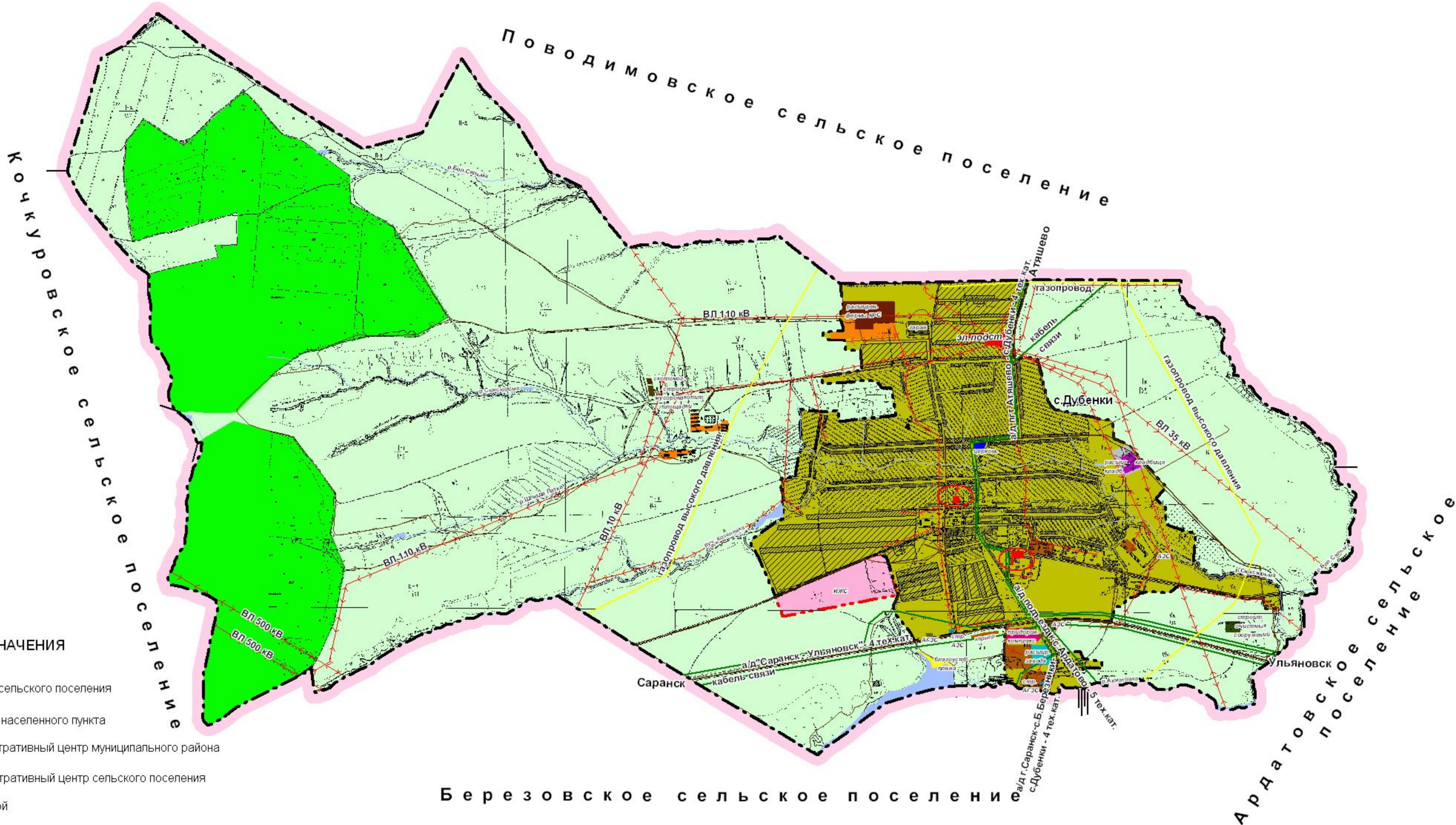
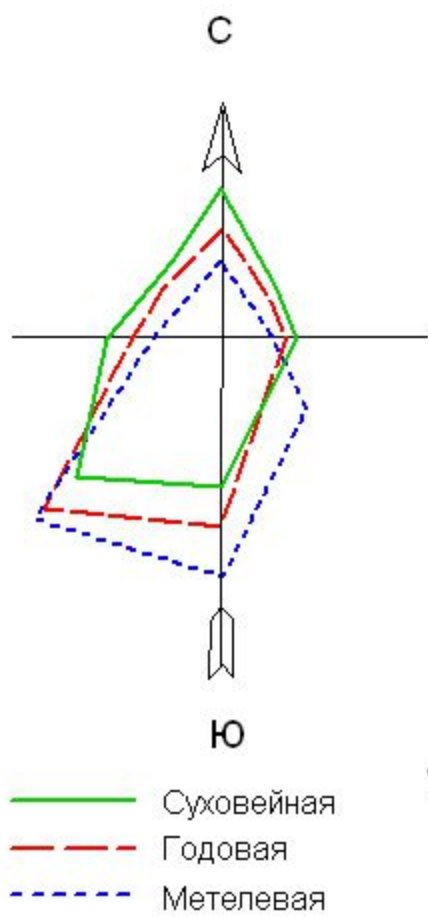


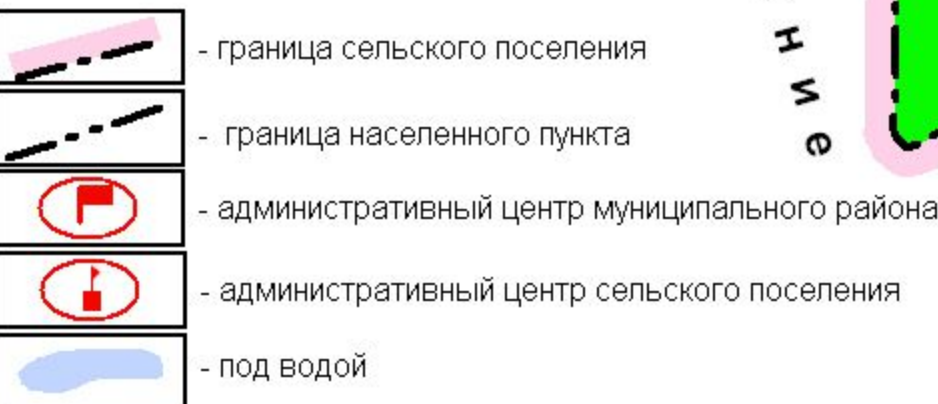
ПРОЕКТ ГЕНЕРАЛЬНОГО ПЛАНА
территории Дубенского сельского поселения Дубенского муниципального района
Республики Мордовия

Карта границ функциональных зон

Масштаб 1 : 25 000



УСЛОВНЫЕ ОБОЗНАЧЕНИЯ



ФУНКЦИОНАЛЬНЫЕ ЗОНЫ



ПЛАНИРУЕМЫЕ ЗОНЫ ФУНКЦИОНАЛЬНОГО ЗОНИРОВАНИЯ



Должность	Фамилия И.О.	Подпись	Дата	Проект генерального плана		
Консультант	Кулев К.М.			Дубенское сельское поселение Дубенского муниципального района Республики Мордовия		
Специалист	Ирхина Т.М.					
Специалист	Матюшина И.К.					
				Карта границ функциональных зон Масштаб 1:25000	Стадия	Лист
					ЭК	
					ООО "Гипрозем"	