

Протокол комиссии по землепользованию и застройки Дубенского
муниципального района Республики Мордовия

05.09.2022 г.

№1

12 ч. 00 мин.

На заседании присутствовали:

Карпова Л.А.	Начальник управления по имущественным и земельным отношениям администрации Дубенского муниципального района, заместитель председателя
Горинова В.П.	Начальник управления по строительству, ЖКХ и перспективному развитию, секретарь комиссии
Семкина З.Т.	Заместитель начальника управления по строительству, ЖКХ и перспективному развитию, секретарь комиссии
Карпова Л.А.	Начальник управления по имущественным и земельным отношениям администрации Дубенского муниципального района, заместитель председателя
Малыйкина Т.А.	Заместитель начальника организационно-правового управления – заведующая юридическим отделом администрации Дубенского муниципального района
Спиридонов Э.А.	И.о.начальника управления по взаимодействию с территорией Дубенского сельского поселения администрации Дубенского муниципального района

Повестка дня:

1. Рассмотрение предложений от физического лица.

Рассматриваемые вопросы:

1. Предоставление разрешения на отклонение от предельных параметров разрешенного строительства, реконструкции объектов капитального строительства (муниципальная услуга):

№ п/п	Наименование организации, предприятия частного лица	Вопрос	Заключение комиссии	Результаты голосования	Обоснование
1	Заявление №852 от 31.08.2022 г. ООО «Хорошее дело»	О предоставлении разрешения на отклонение от предельных параметров разрешенного строительства капитального строительства в части увеличения предельной высоты предполагаемого к строительству объекта капитального строительства	Рекомендовать Главе вынести предложение на публичные слушания.	Единогласно	

Заключение комиссии:


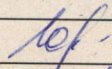
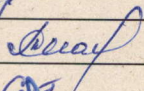

На заседание комиссии по землепользованию и застройке Дубенского муниципального района (далее Комиссия) по предложению:

1. Предоставление разрешения на отклонение от предельных параметров, в части увеличения предельной высоты до 18 м, предполагаемого к строительству объекта капитального строительства, на земельном участке с кадастровым номером 13:06:0215005:314, расположенным по адресу: установлено относительно ориентира. Расположенного в границах участка. Ориентир п.Свиносовхоз. Участок находится примерно в 4100 м от ориентира по направлению на юго-восток рассмотрено положительно.

Комиссия рекомендует:

В вопросе о получении разрешения от предельных параметров, в части увеличения предельной высоты предполагаемого к строительству объекта до 18 м капитального строительства на земельном участке с кадастровым номером 13:06:0215005:314, расположенным по адресу: установлено относительно ориентира. Расположенного в границах участка. Ориентир п.Свиносовхоз. Участок находится примерно в 4100 м от ориентира по направлению на юго-восток принять решение о проведении публичных слушаний.

Опубликовать заключение Комиссии по землепользованию и застройке Дубенского муниципального района Республики Мордовия на официальном сайте органов местного самоуправления Дубенского муниципального района <https://dubenki-rm.ru/>.

Заместитель председателя Комиссии		Карпова Л.А.
Секретарь комиссии		Горинова В.П.
Члены комиссии		Малыйкина Т.А.
		Семкина З.Т.
		Спиридонов Э.А.