



Схема водоснабжения Ломатского сельского поселения





Ломаты


0 100 200 400 600 800 м


Условные обозначения


 Водонапорная башня

 Источник водоснабжения

 Обратный клапан

 Узел

 Потребитель

 Участок водопроводной сети