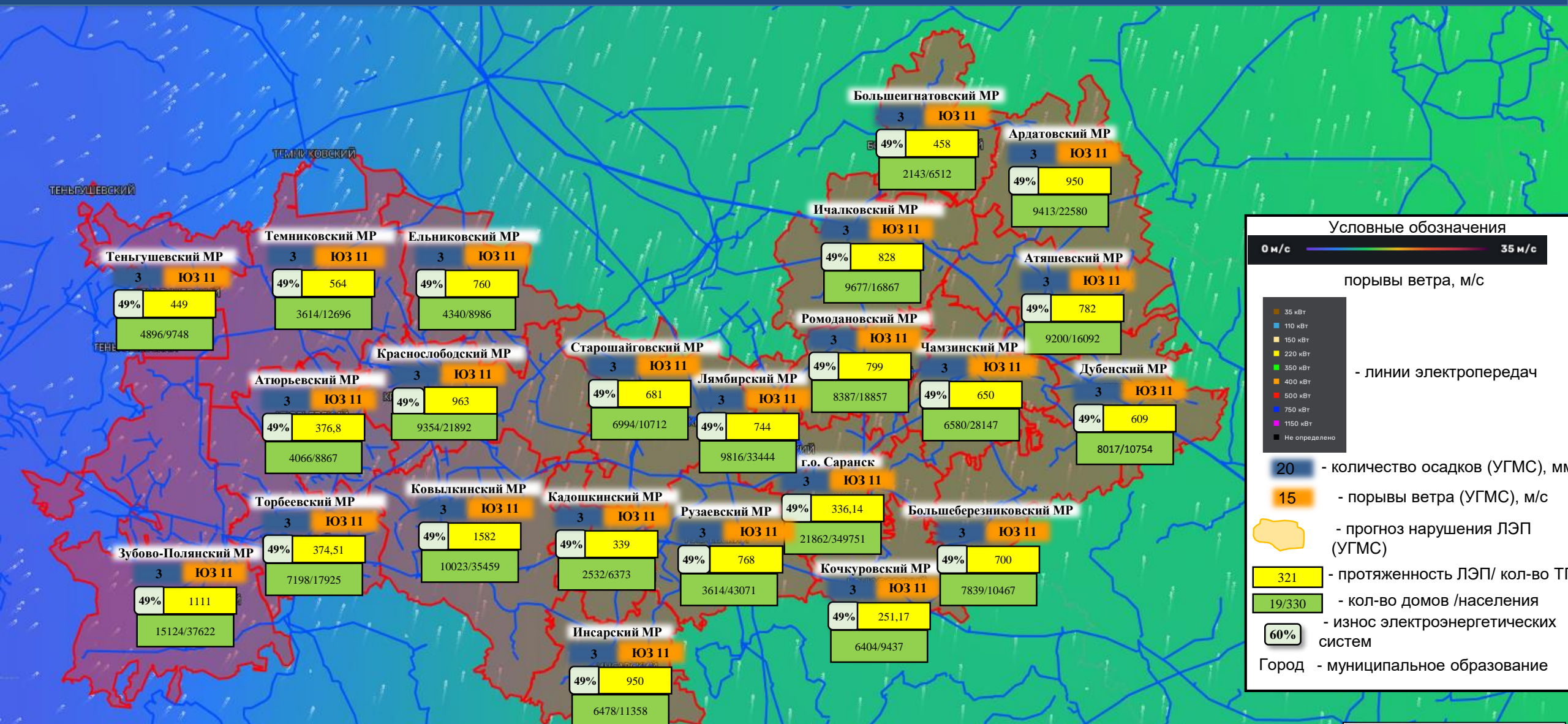


ИНФОРМАЦИОННЫЕ МАТЕРИАЛЫ ПО ПОРЫВАМ ВЕТРА НА ТЕРРИТОРИИ РЕСПУБЛИКИ МОРДОВИЯ (РИСК НАРУШЕНИЯ ЭЛЕКТРОСНАБЖЕНИЯ НА 20.03.2026)



Условные обозначения

0 м/с — 35 м/с

порывы ветра, м/с

- 35 кВт
- 110 кВт
- 150 кВт
- 220 кВт
- 350 кВт
- 400 кВт
- 500 кВт
- 750 кВт
- 1150 кВт
- Не определено

- линии электропередач

20 - количество осадков (УГМС), мм

15 - порывы ветра (УГМС), м/с

- прогноз нарушения ЛЭП (УГМС)

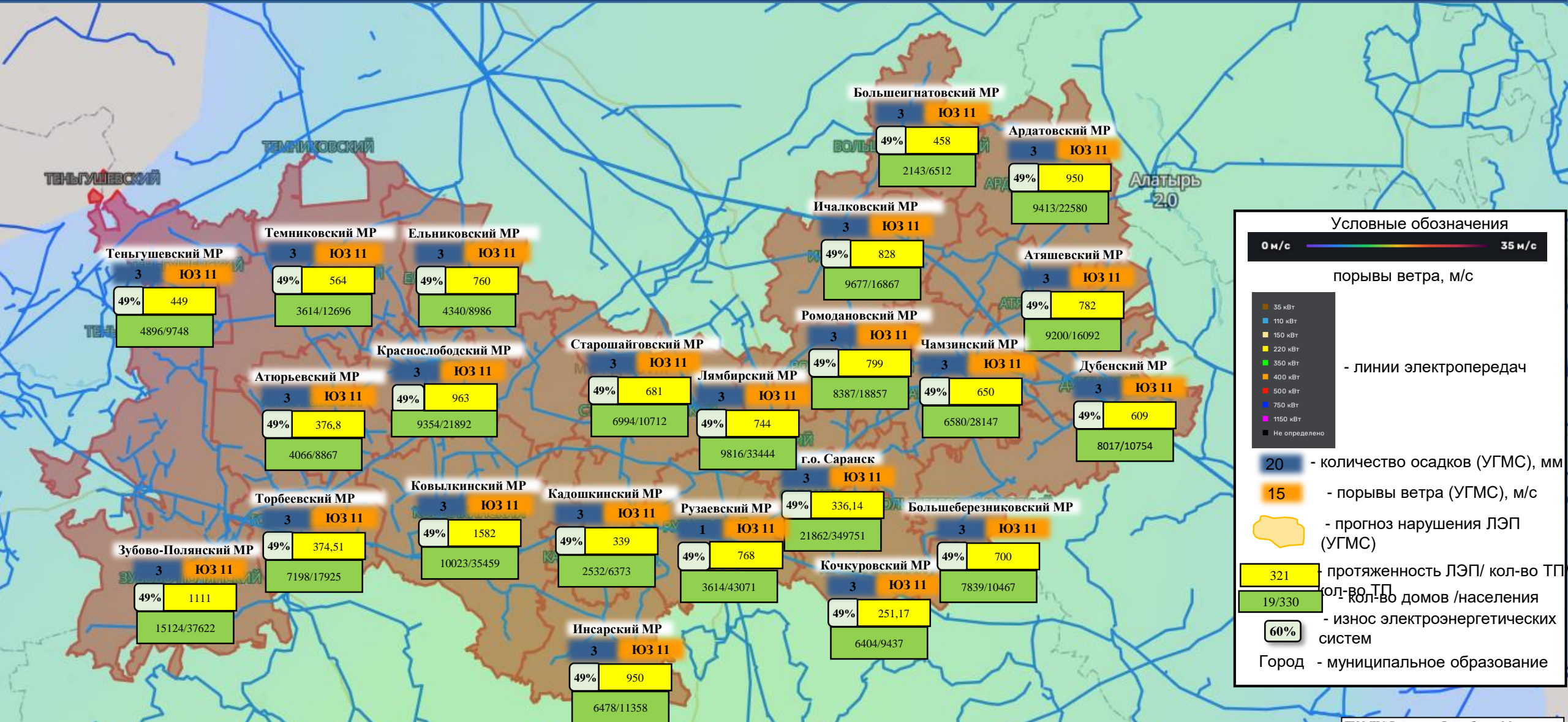
321 - протяженность ЛЭП/ кол-во ТП

19/330 - кол-во домов /населения

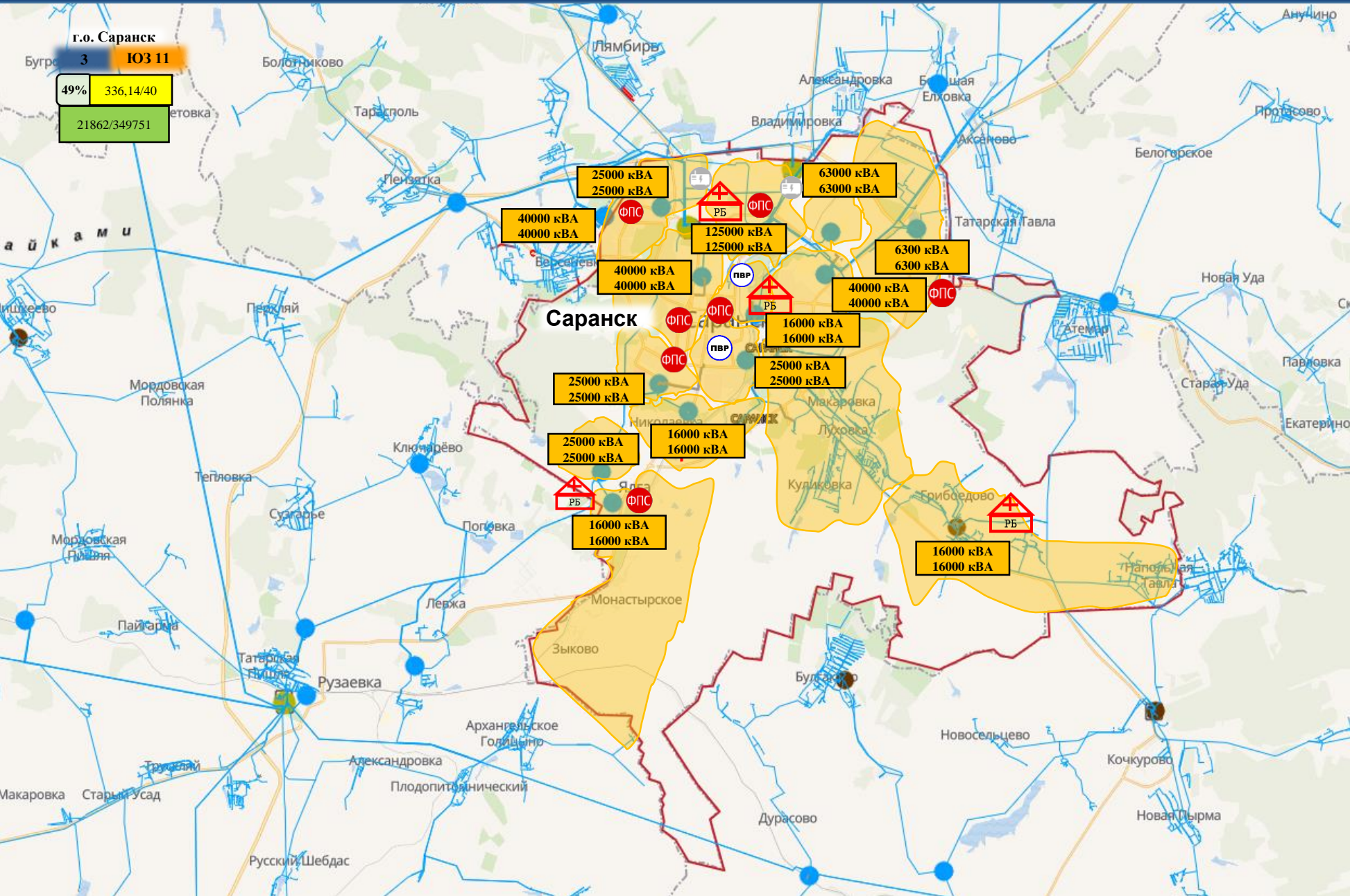
60% - износ электроэнергетических систем

Город - муниципальное образование

ИНФОРМАЦИОННЫЕ МАТЕРИАЛЫ ПО ОСАДКАМ НА ТЕРРИТОРИИ РЕСПУБЛИКИ МОРДОВИЯ (РИСК НАРУШЕНИЯ ЭЛЕКТРОСНАБЖЕНИЯ НА 20.03.2026)



ИНФОРМАЦИОННЫЕ МАТЕРИАЛЫ ПО ОСАДКАМ И ПОРЫВАМ ВЕТРА НА ТЕРРИТОРИИ Г.О. САРАНСК РЕСПУБЛИКИ МОРДОВИЯ (РИСК НАРУШЕНИЯ ЭЛЕКТРОСНАБЖЕНИЯ НА 20.03.2026)



г.о. Саранск
3 ЮЗ 11
49% 336,14/40
21862/349751

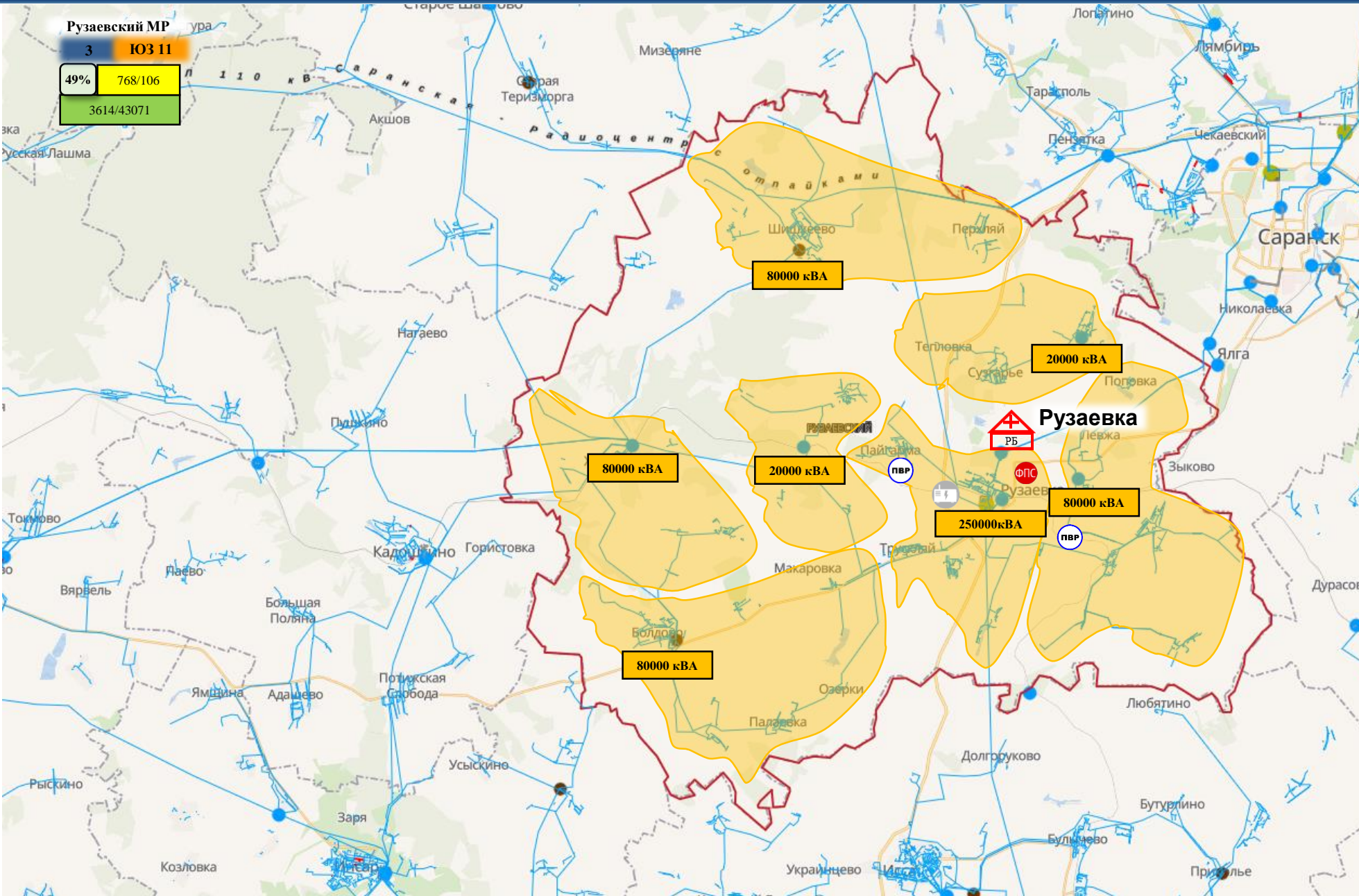
- 35 кВт
- 110 кВт
- 150 кВт
- 220 кВт
- 350 кВт
- 400 кВт
- 500 кВт
- 750 кВт
- 1150 кВт
- Не определено

- линии электропередач

- трансформаторная подстанция (с указанием мощности)
- 2 x 10000кВА
- РИЭП
- пвр - ПВР
- фпс - ПСЧ
- 20 - количество осадков (УГМС), мм
- 15 - порывы ветра (УГМС), м/с
- прогноз нарушения ЛЭП (УГМС)
- медицинские организации
- 321 - протяженность ЛЭП/ кол-во ТП
- 19/330 - кол-во домов /населения
- износ электроэнергетических систем
- 60% - износ электроэнергетических систем

Ардатов - муниципальное образование

ИНФОРМАЦИОННЫЕ МАТЕРИАЛЫ ПО ОСАДКАМ И ПОРЫВАМ ВЕТРА НА ТЕРРИТОРИИ РУЗАЕВСКОГО РАЙОНА РЕСПУБЛИКИ МОРДОВИЯ (РИСК НАРУШЕНИЯ ЭЛЕКТРОСНАБЖЕНИЯ НА 20.03.2026)



Рузаевский МР

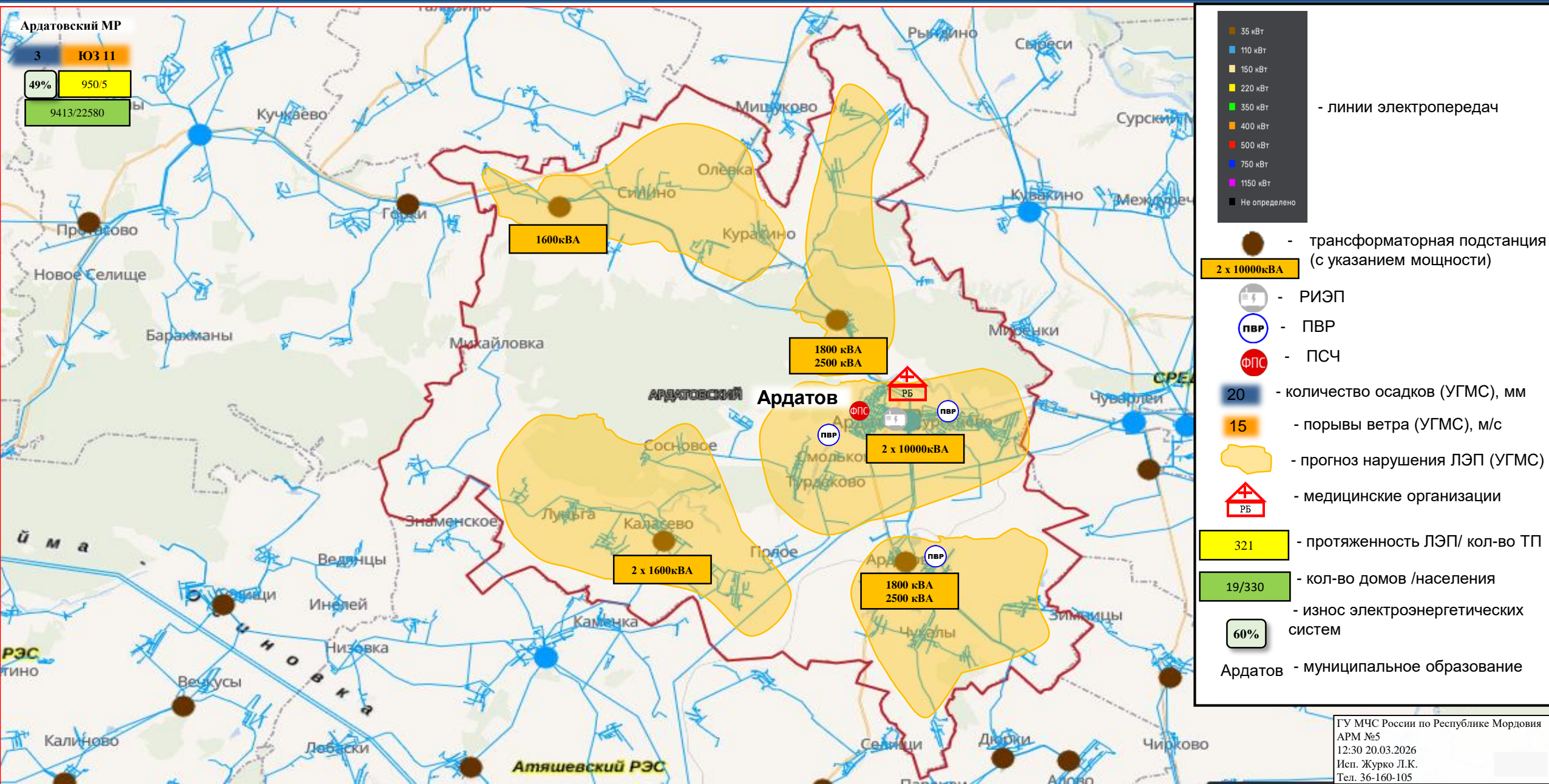
3 ЮЗ 11

49% 768/106

3614/43071

- линии электропередач
- трансформаторная подстанция (с указанием мощности)
- РИЭП
- ПВР
- ПСЧ
- количество осадков (УГМС), мм
- порывы ветра (УГМС), м/с
- прогноз нарушения ЛЭП (УГМС)
- медицинские организации
- протяженность ЛЭП/ кол-во ТП
- кол-во домов /населения
- износ электроэнергетических систем
- 60%
- Ардатов - муниципальное образование

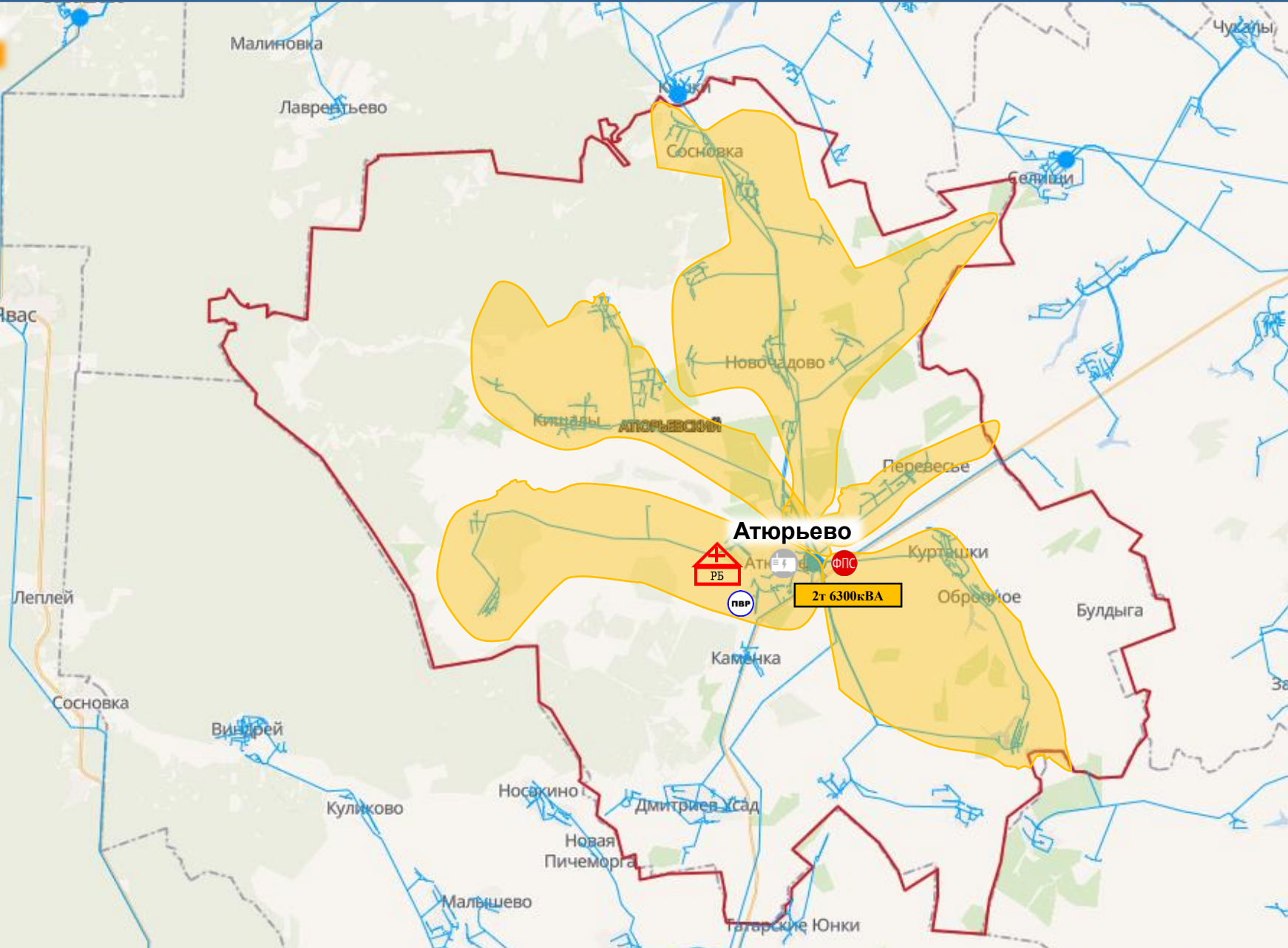
ИНФОРМАЦИОННЫЕ МАТЕРИАЛЫ ПО ОСАДКАМ И ПОРЫВАМ ВЕТРА НА ТЕРРИТОРИИ АРДАТОВСКОГО РАЙОНА РЕСПУБЛИКИ МОРДОВИЯ (РИСК НАРУШЕНИЯ ЭЛЕКТРОСНАБЖЕНИЯ НА 20.03.2026)



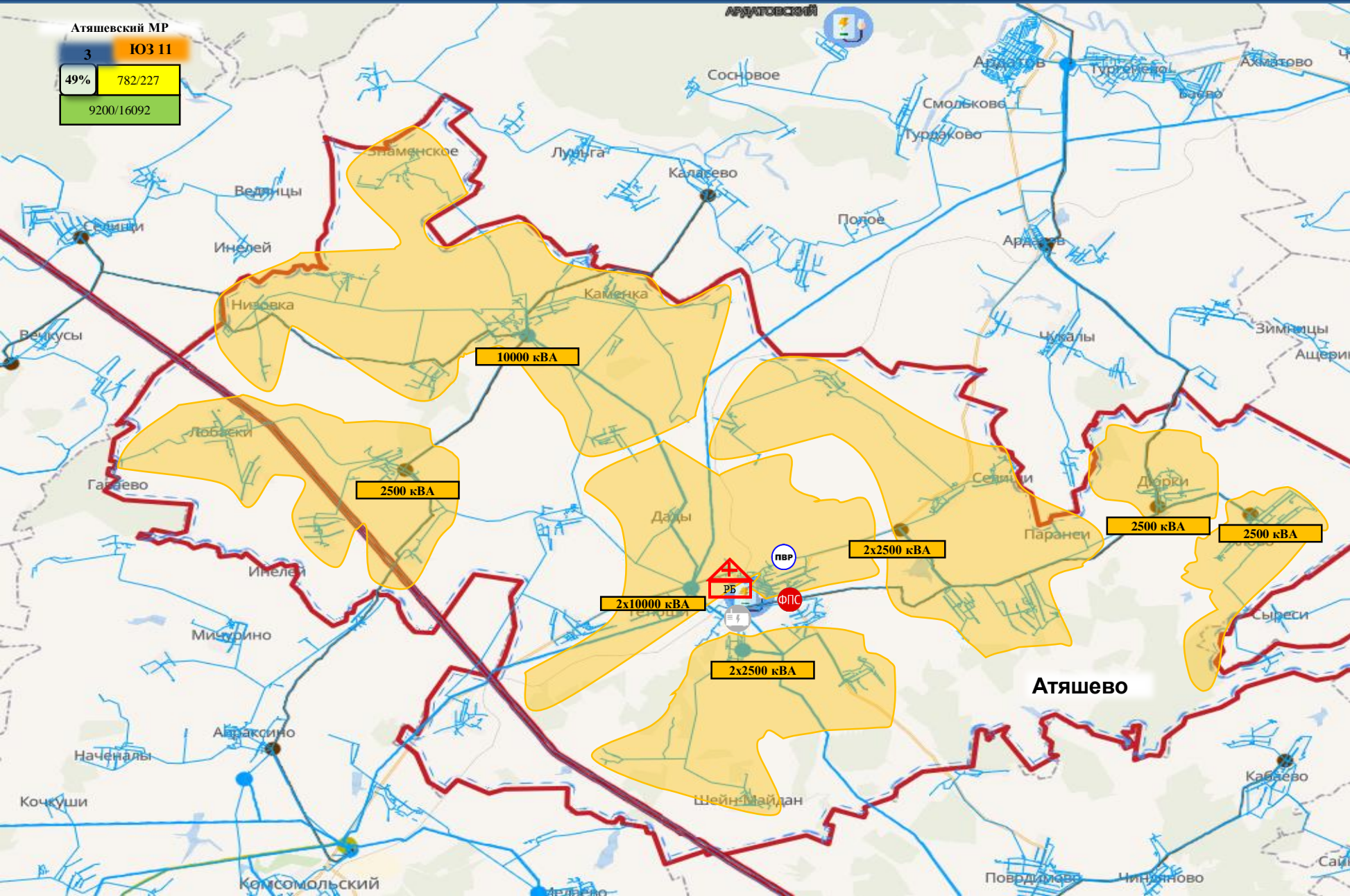
ИНФОРМАЦИОННЫЕ МАТЕРИАЛЫ ПО ОСАДКАМ И ПОРЫВАМ ВЕТРА НА ТЕРРИТОРИИ АТЮРЬЕВСКОГО РАЙОНА РЕСПУБЛИКИ МОРДОВИЯ (РИСК НАРУШЕНИЯ ЭЛЕКТРОСНАБЖЕНИЯ НА 20.03.2026)

Атюрьевский МР
3 ЮЗ 11
49% 376,8/219
4066/8867

- линии электропередач
- трансформаторная подстанция (с указанием мощности)
- 2 x 10000кВА
- РИЭП
- ПВР
- ПСЧ
- 20 - количество осадков (УГМС), мм
- 15 - порывы ветра (УГМС), м/с
- прогноз нарушения ЛЭП (УГМС)
- медицинские организации
- 321 - протяженность ЛЭП/ кол-во ТП
- 19/330 - кол-во домов /населения
- износ электроэнергетических систем
- 60%
- Ардатов - муниципальное образование



ИНФОРМАЦИОННЫЕ МАТЕРИАЛЫ ПО ОСАДКАМ И ПОРЫВАМ ВЕТРА НА ТЕРРИТОРИИ АТЯШЕВСКОГО РАЙОНА РЕСПУБЛИКИ МОРДОВИЯ (РИСК НАРУШЕНИЯ ЭЛЕКТРОСНАБЖЕНИЯ НА 20.03.2026)



Атышевский МР

3 ЮЗ 11
49% 782/227
9200/16092

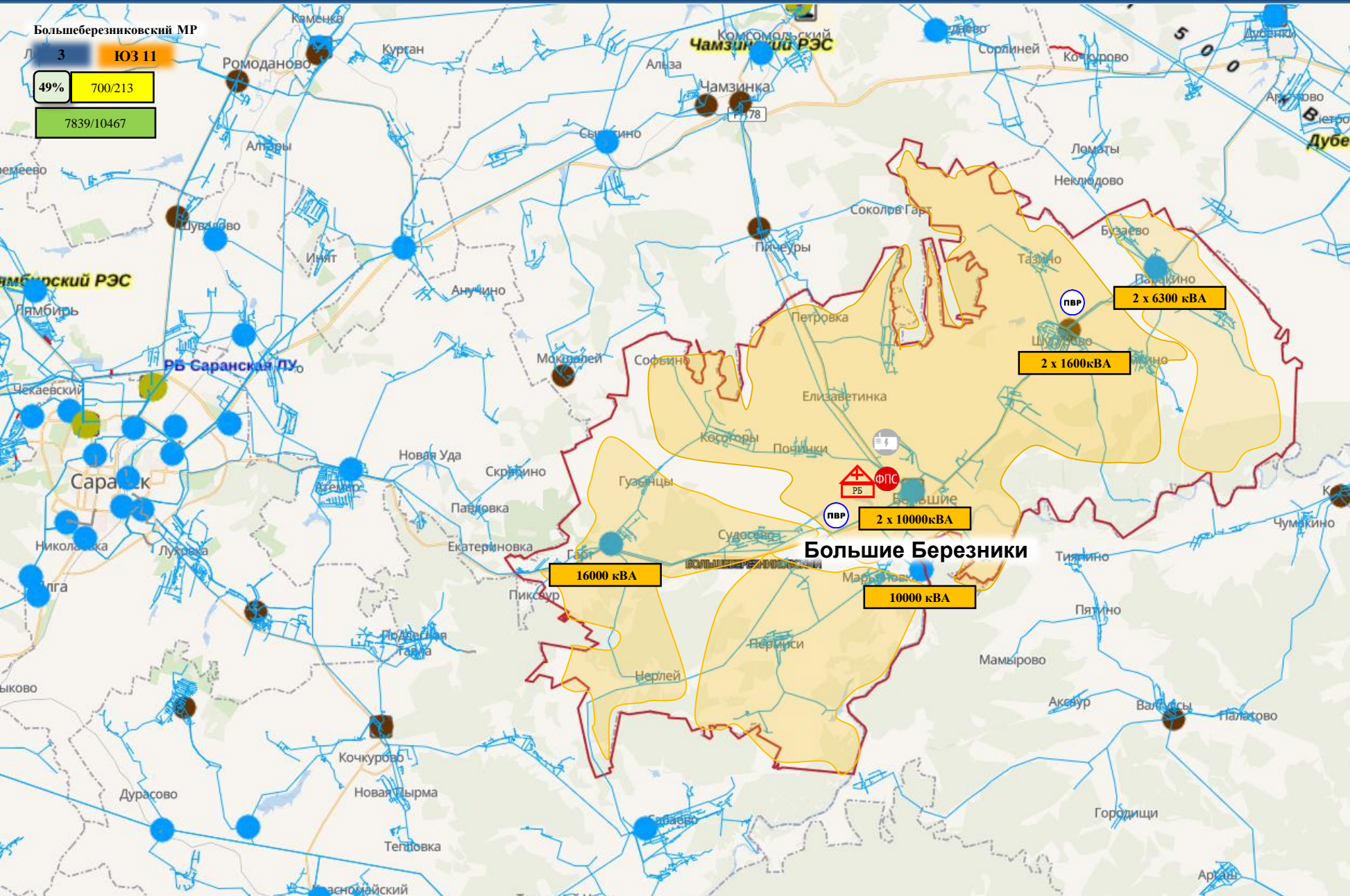
- 35 кВт
- 110 кВт
- 150 кВт
- 220 кВт
- 350 кВт
- 400 кВт
- 500 кВт
- 750 кВт
- 1150 кВт
- Не определено

- линии электропередач

- трансформаторная подстанция (с указанием мощности)
- 2 x 10000кВА
- РИЭП
- пвр - ПВР
- ФПС - ПСЧ
- 20 - количество осадков (УГМС), мм
- 15 - порывы ветра (УГМС), м/с
- прогноз нарушения ЛЭП (УГМС)
- медицинские организации
- 321 - протяженность ЛЭП/ кол-во ТП
- 19/330 - кол-во домов /населения
- износ электроэнергетических систем
- 60% - износ электроэнергетических систем

Ардатов - муниципальное образование

ИНФОРМАЦИОННЫЕ МАТЕРИАЛЫ ПО ОСАДКАМ И ПОРЫВАМ ВЕТРА НА ТЕРРИТОРИИ БОЛЬШЕБЕРЕЗНИКОВСКОГО РАЙОНА РЕСПУБЛИКИ МОРДОВИЯ (РИСК НАРУШЕНИЯ ЭЛЕКТРОСНАБЖЕНИЯ НА 20.03.2026)



Большеберезниковский МР
 Л 3 ЮЗ 11
 49% 700/213
 7839/10467

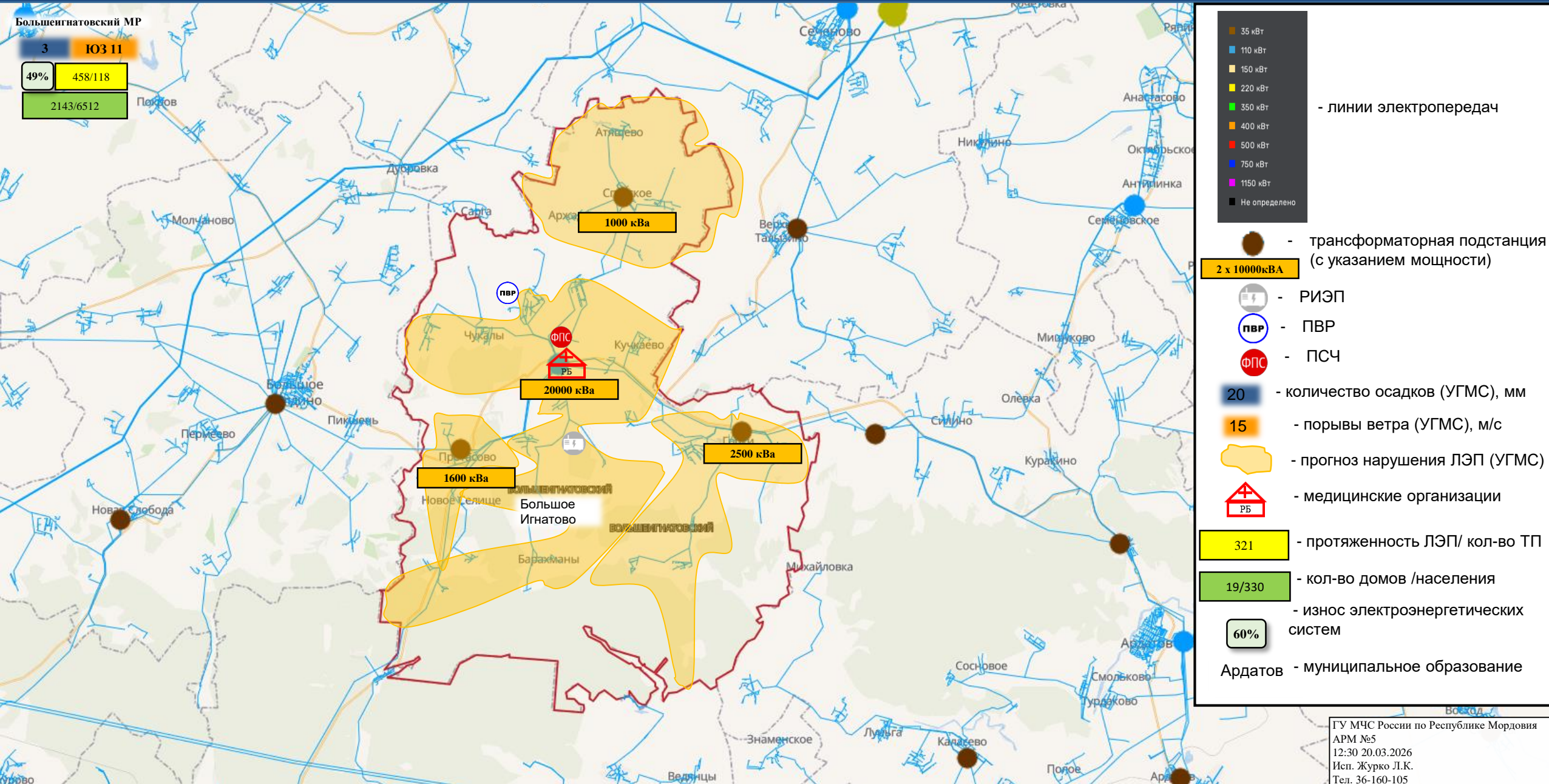
- 35 кВт
- 110 кВт
- 150 кВт
- 220 кВт
- 350 кВт
- 400 кВт
- 500 кВт
- 750 кВт
- 1150 кВт
- Не определено

- линии электропередач

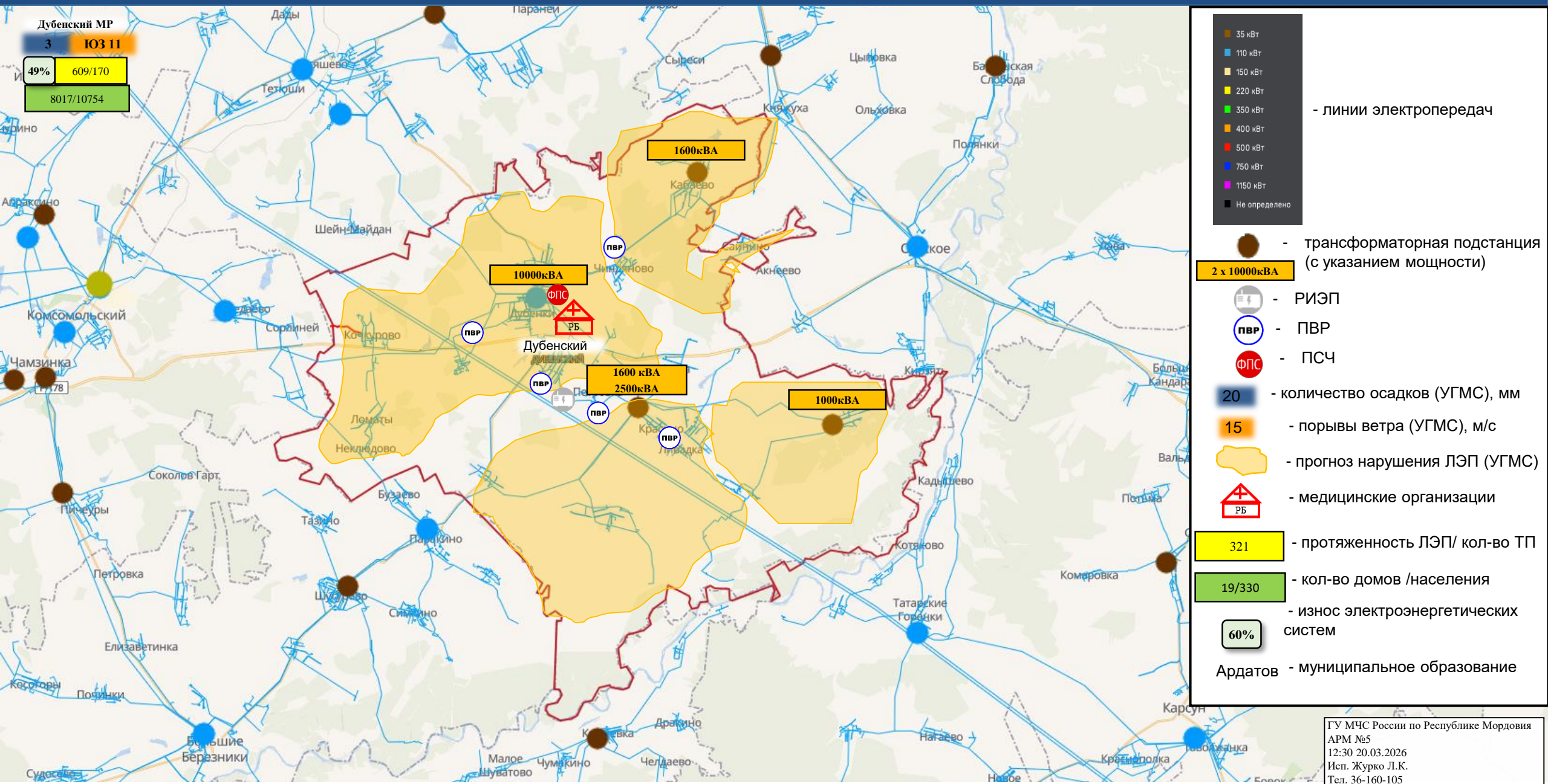
- трансформаторная подстанция (с указанием мощности)
- 2 x 10000кВА
- РИЭП
- ПВР
- ПСЧ
- 20 - количество осадков (УГМС), мм
- 15 - порывы ветра (УГМС), м/с
- прогноз нарушения ЛЭП (УГМС)
- медицинские организации
- 321 - протяженность ЛЭП/ кол-во ТП
- 19/330 - кол-во домов /населения
- износ электроэнергетических систем
- 60%

Ардатов - муниципальное образование

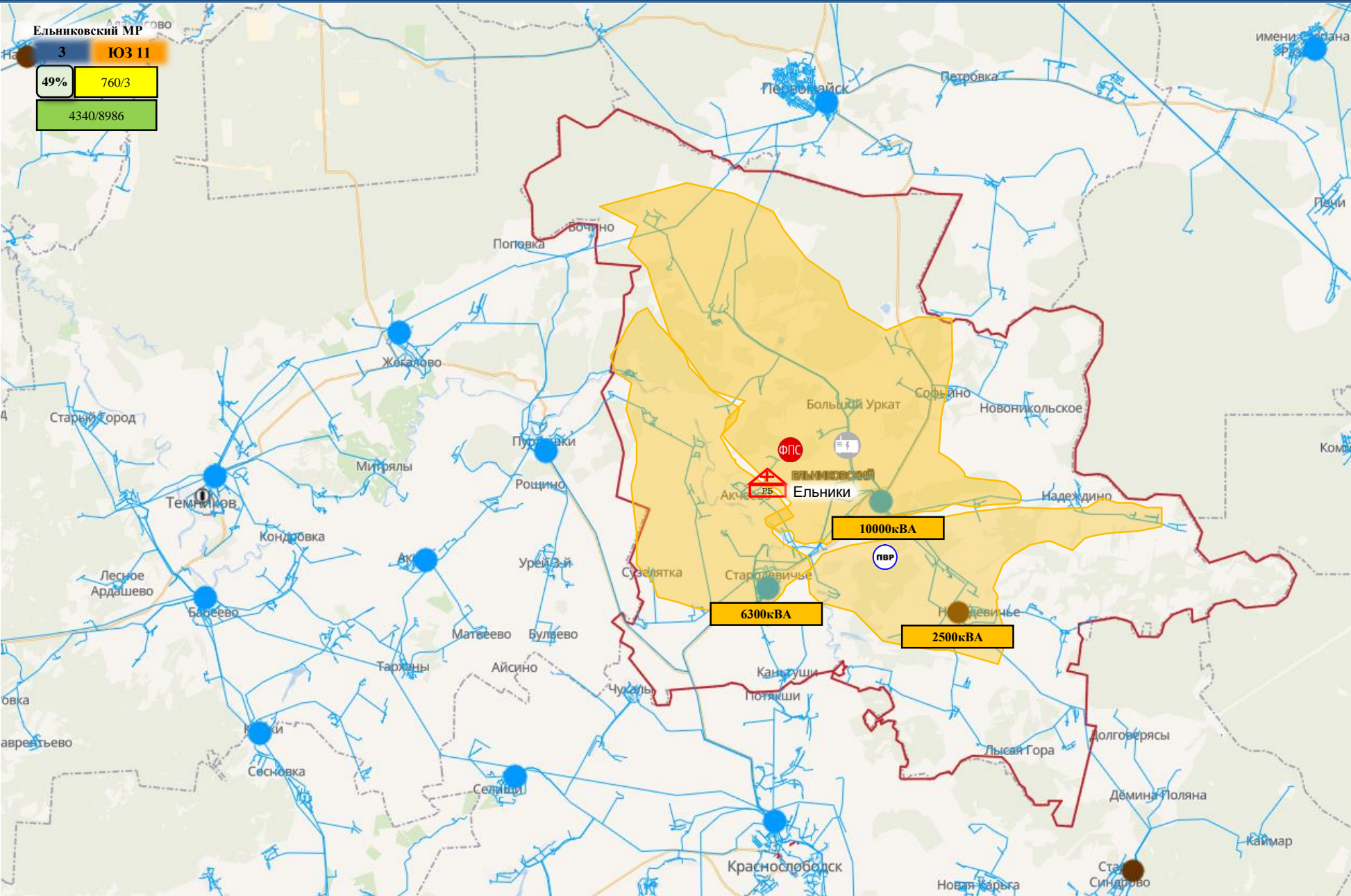
ИНФОРМАЦИОННЫЕ МАТЕРИАЛЫ ПО ОСАДКАМ И ПОРЫВАМ ВЕТРА НА ТЕРРИТОРИИ БОЛЬШЕИГНАТОВСКОГО РАЙОНА РЕСПУБЛИКИ МОРДОВИЯ (РИСК НАРУШЕНИЯ ЭЛЕКТРОСНАБЖЕНИЯ НА 20.03.2026)



ИНФОРМАЦИОННЫЕ МАТЕРИАЛЫ ПО ОСАДКАМ И ПОРЫВАМ ВЕТРА НА ТЕРРИТОРИИ ДУБЕНСКОГО РАЙОНА РЕСПУБЛИКИ МОРДОВИЯ (РИСК НАРУШЕНИЯ ЭЛЕКТРОСНАБЖЕНИЯ НА 20.03.2026)



ИНФОРМАЦИОННЫЕ МАТЕРИАЛЫ ПО ОСАДКАМ И ПОРЫВАМ ВЕТРА НА ТЕРРИТОРИИ ЕЛЬНИКОВСКОГО РАЙОНА РЕСПУБЛИКИ МОРДОВИЯ (РИСК НАРУШЕНИЯ ЭЛЕКТРОСНАБЖЕНИЯ НА 20.03.2026)



Ельниковский МР

3 ЮЗ 11

49% 760/3

4340/8986

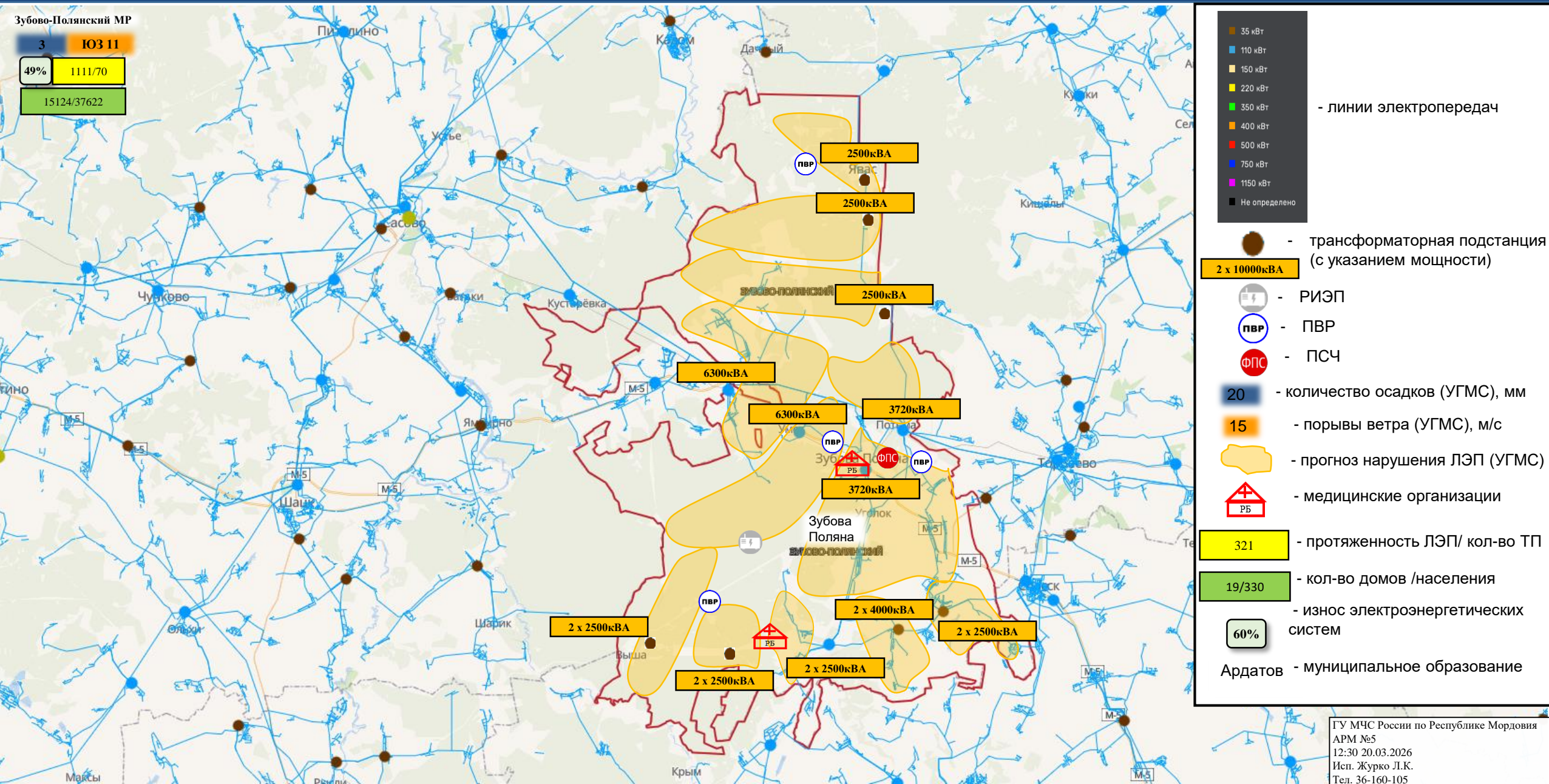
- 35 кВт
- 110 кВт
- 150 кВт
- 220 кВт
- 350 кВт
- 400 кВт
- 500 кВт
- 750 кВт
- 1150 кВт
- Не определено

- линии электропередач

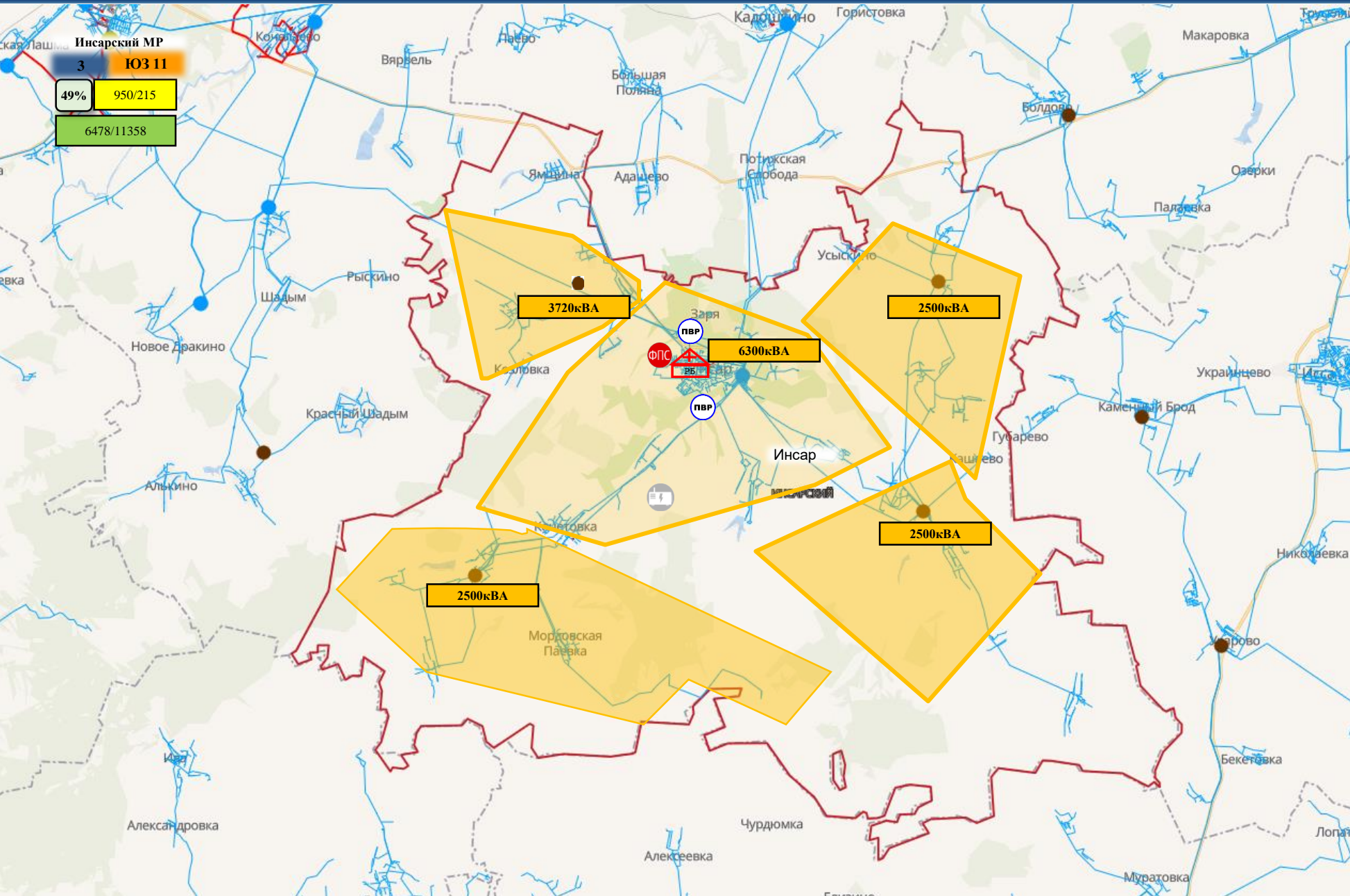
- трансформаторная подстанция (с указанием мощности)
- 2 x 10000кВА
- РИЭП
- ПВР
- ПСЧ
- 20 - количество осадков (УГМС), мм
- 15 - порывы ветра (УГМС), м/с
- прогноз нарушения ЛЭП (УГМС)
- медицинские организации
- 321 - протяженность ЛЭП/ кол-во ТП
- 19/330 - кол-во домов /населения
- износ электроэнергетических систем
- 60%

Ардатов - муниципальное образование

ИНФОРМАЦИОННЫЕ МАТЕРИАЛЫ ПО ОСАДКАМ И ПОРЫВАМ ВЕТРА НА ТЕРРИТОРИИ ЗУБОВО-ПОЛЯНСКОГО РАЙОНА РЕСПУБЛИКИ МОРДОВИЯ (РИСК НАРУШЕНИЯ ЭЛЕКТРОСНАБЖЕНИЯ НА 20.03.2026)



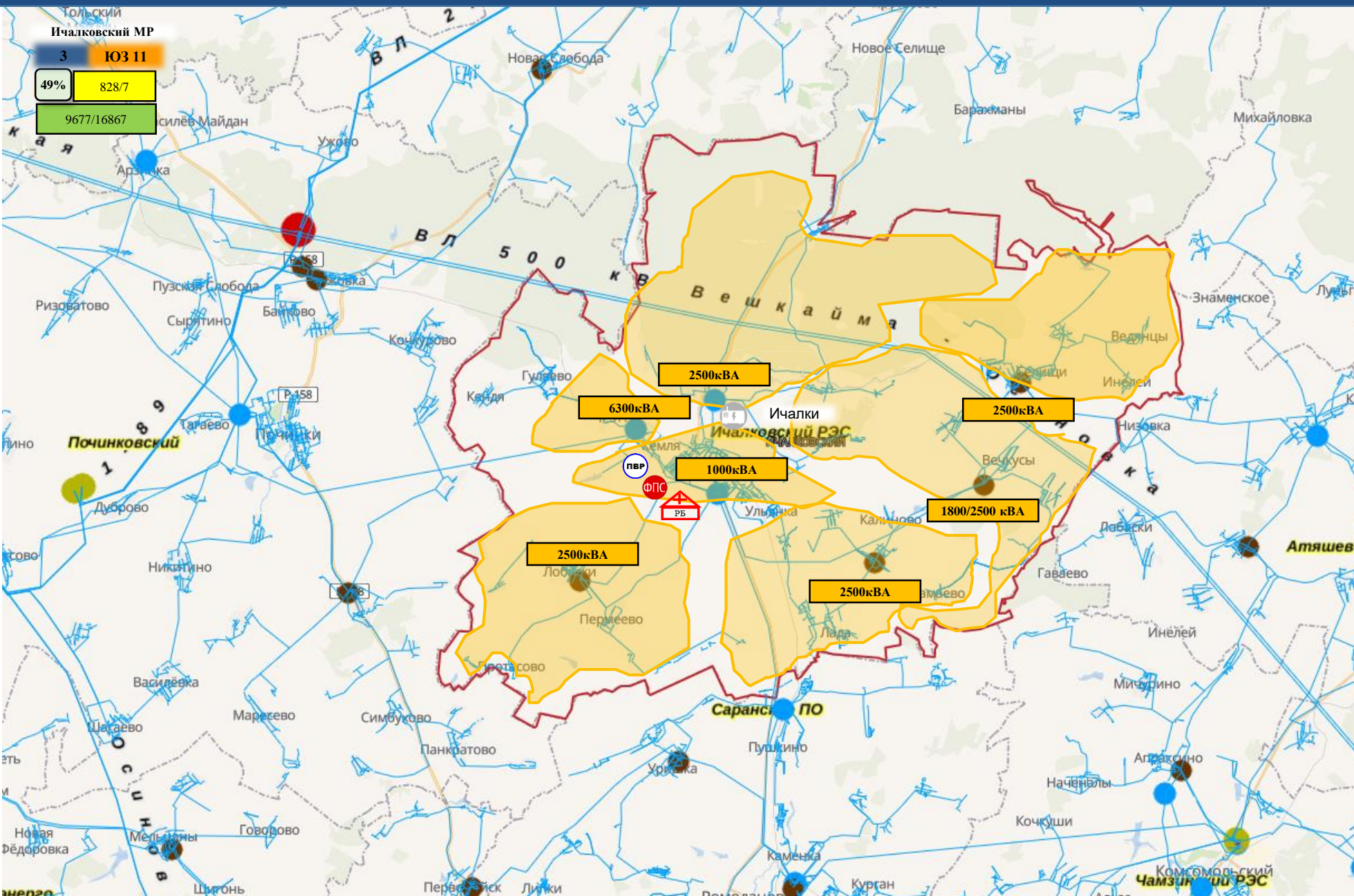
ИНФОРМАЦИОННЫЕ МАТЕРИАЛЫ ПО ОСАДКАМ И ПОРЫВАМ ВЕТРА НА ТЕРРИТОРИИ ИНСАРСКОГО РАЙОНА РЕСПУБЛИКИ МОРДОВИЯ (РИСК НАРУШЕНИЯ ЭЛЕКТРОСНАБЖЕНИЯ НА 20.03.2026)



Инсарский МР
3 ЮЗ 11
 49% 950/215
 6478/11358

- 35 кВт
 - 110 кВт
 - 150 кВт
 - 220 кВт
 - 350 кВт
 - 400 кВт
 - 500 кВт
 - 750 кВт
 - 1150 кВт
 - Не определено
- линии электропередач
- трансформаторная подстанция (с указанием мощности)
 - 2 x 10000кВА
 - РИЭП
 - ПВР
 - ФПС
 - ПСЧ
 - 20 - количество осадков (УГМС), мм
 - 15 - порывы ветра (УГМС), м/с
 - прогноз нарушения ЛЭП (УГМС)
 - медицинские организации
 - РБ
 - 321 - протяженность ЛЭП/ кол-во ТП
 - 19/330 - кол-во домов /населения
 - износ электроэнергетических систем
 - 60%
- Ардатов - муниципальное образование

ИНФОРМАЦИОННЫЕ МАТЕРИАЛЫ ПО ОСАДКАМ И ПОРЫВАМ ВЕТРА НА ТЕРРИТОРИИ ИЧАЛКОВСКОГО РАЙОНА РЕСПУБЛИКИ МОРДОВИЯ (РИСК НАРУШЕНИЯ ЭЛЕКТРОСНАБЖЕНИЯ НА 20.03.2026)



Ичалковский МР
3 ЮЗ 11
49% 828/7
9677/16867

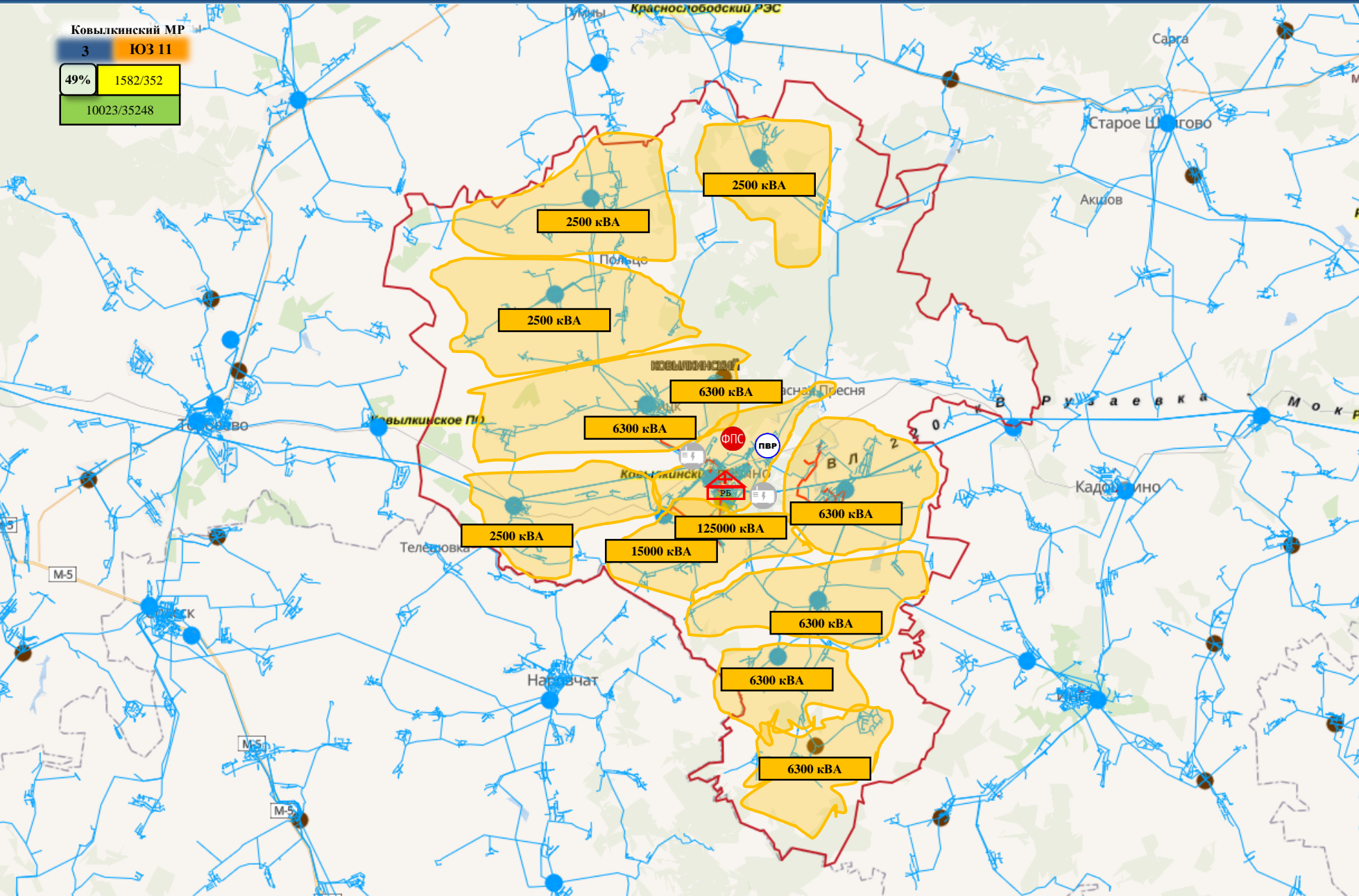
- 35 кВТ
- 110 кВТ
- 150 кВТ
- 220 кВТ
- 350 кВТ
- 400 кВТ
- 500 кВТ
- 750 кВТ
- 1150 кВТ
- Не определено

- линии электропередач

- трансформаторная подстанция (с указанием мощности)
- 2 x 10000кВА
- РИЭП
- ПВР
- ПСЧ
- 20 - количество осадков (УГМС), мм
- 15 - порывы ветра (УГМС), м/с
- прогноз нарушения ЛЭП (УГМС)
- медицинские организации
- РБ
- 321 - протяженность ЛЭП/ кол-во ТП
- 19/330 - кол-во домов /населения
- износ электроэнергетических систем
- 60%

Ардатов - муниципальное образование

ИНФОРМАЦИОННЫЕ МАТЕРИАЛЫ ПО ОСАДКАМ И ПОРЫВАМ ВЕТРА НА ТЕРРИТОРИИ КОВЫЛКИНСКОГО РАЙОНА РЕСПУБЛИКИ МОРДОВИЯ (РИСК НАРУШЕНИЯ ЭЛЕКТРОСНАБЖЕНИЯ НА 20.03.2026)



Ковылкинский МР

3 ЮЗ 11

49% 1582/352

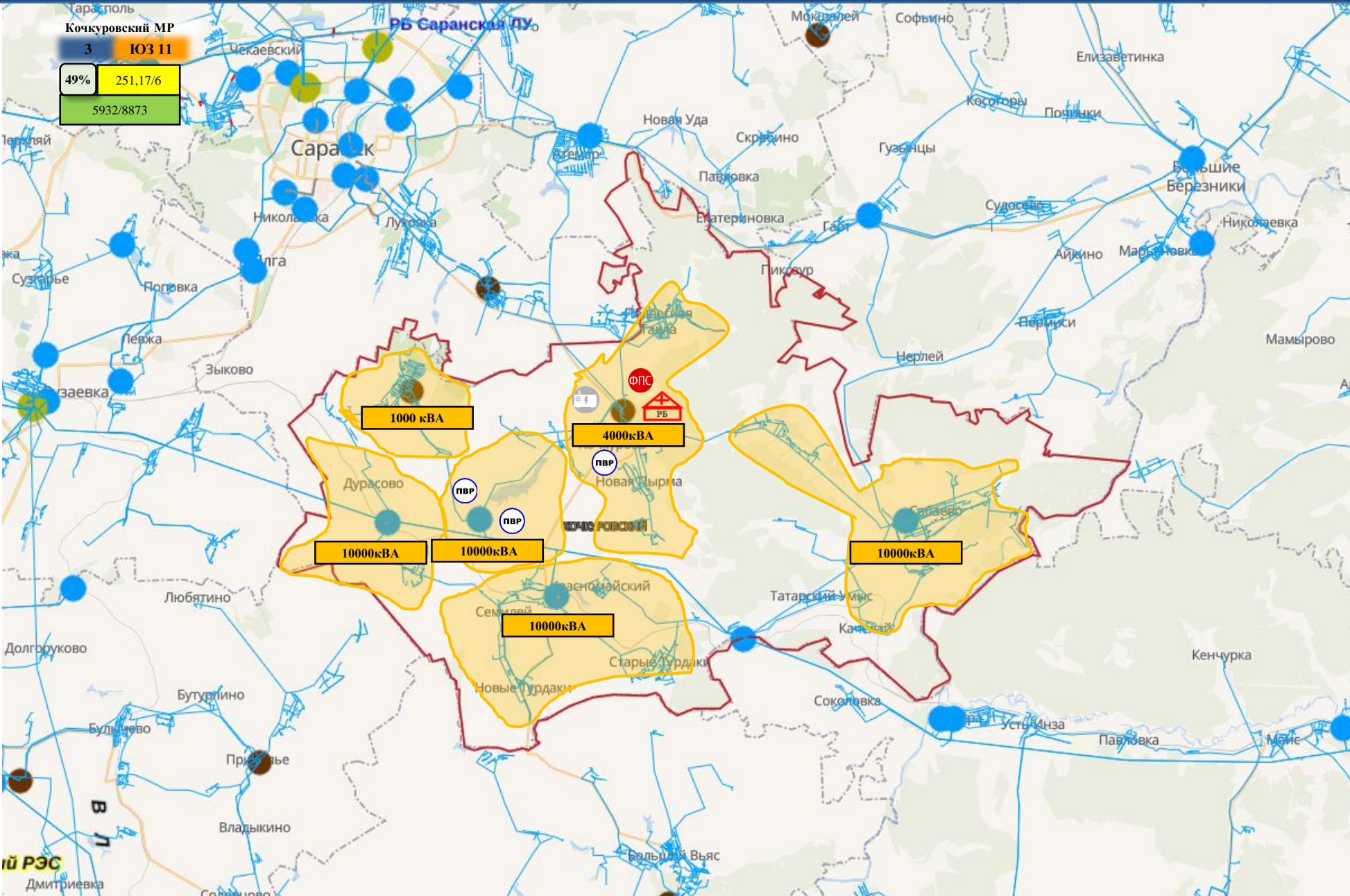
10023/35248

- 35 кВт
- 110 кВт
- 150 кВт
- 220 кВт
- 350 кВт
- 400 кВт
- 500 кВт
- 750 кВт
- 1150 кВт
- Не определено

- линии электропередач

- трансформаторная подстанция (с указанием мощности)
- 2 x 10000кВА
- РИЭП
- ПВР
- ПСЧ
- 20 - количество осадков (УГМС), мм
- 15 - порывы ветра (УГМС), м/с
- прогноз нарушения ЛЭП (УГМС)
- медицинские организации
- 321 - протяженность ЛЭП/ кол-во ТП
- 19/330 - кол-во домов /населения
- 60% - износ электроэнергетических систем
- Ардатов - муниципальное образование

ИНФОРМАЦИОННЫЕ МАТЕРИАЛЫ ПО ОСАДКАМ И ПОРЫВАМ ВЕТРА НА ТЕРРИТОРИИ КОЧКУРОВСКОГО РАЙОНА РЕСПУБЛИКИ МОРДОВИЯ (РИСК НАРУШЕНИЯ ЭЛЕКТРОСНАБЖЕНИЯ НА 20.03.2026)



Кочкуровский МР
3 ЮЗ 11
49% 251,17/6
5932/8873

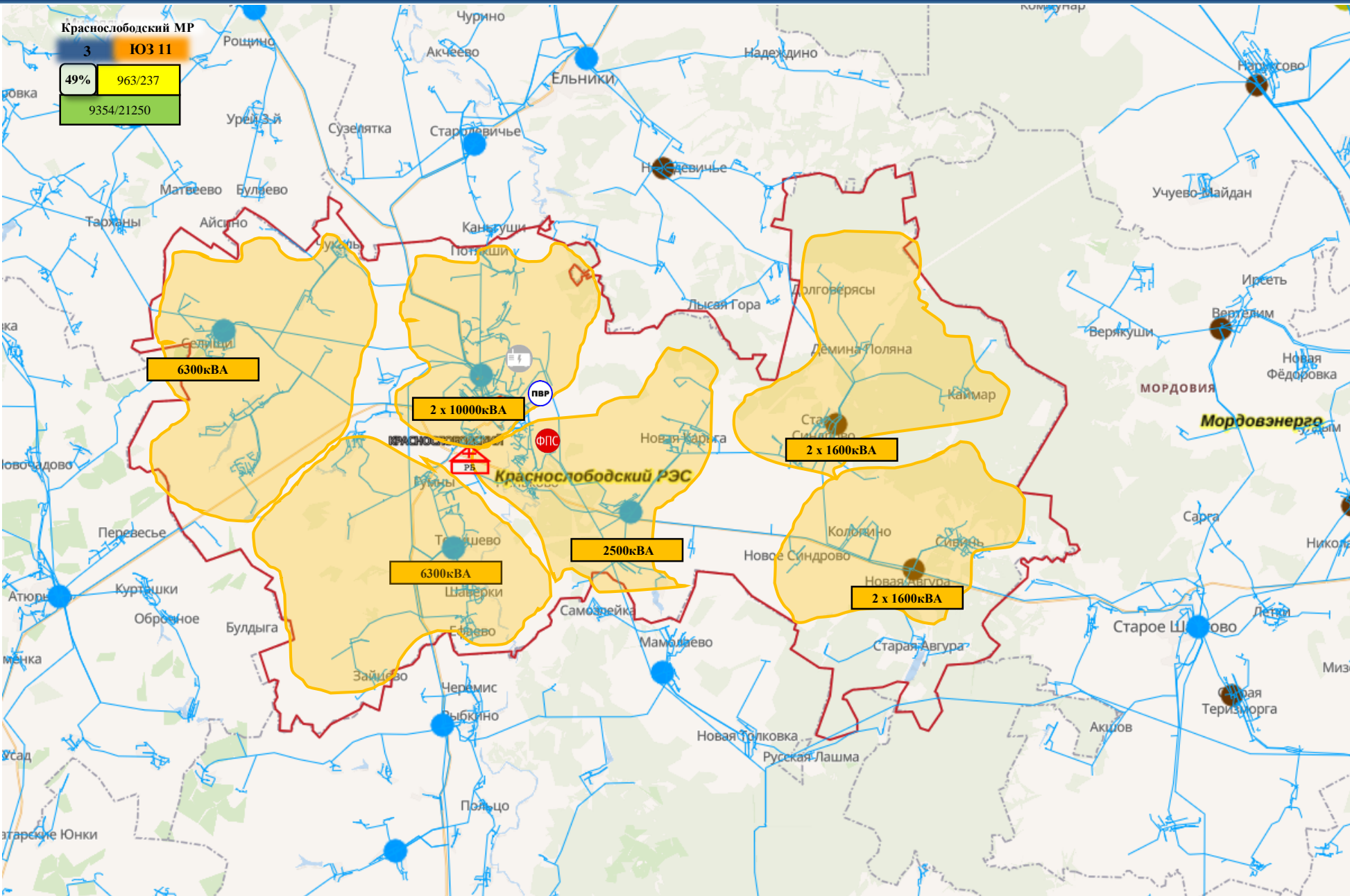
- 35 кВт
- 110 кВт
- 150 кВт
- 220 кВт
- 350 кВт
- 400 кВт
- 500 кВт
- 750 кВт
- 1150 кВт
- Не определено

- линии электропередач

- трансформаторная подстанция (с указанием мощности)
- 2 x 10000кВА
- РИЭП
- ПВР
- ПСЧ
- 20 - количество осадков (УГМС), мм
- 15 - порывы ветра (УГМС), м/с
- прогноз нарушения ЛЭП (УГМС)
- медицинские организации
- 321 - протяженность ЛЭП/ кол-во ТП
- 19/330 - кол-во домов /населения
- износ электроэнергетических систем
- 60% - износ электроэнергетических систем
- Ардатов - муниципальное образование

ГУ МЧС России по Республике Мордовия
АРМ №5
12:30 20.03.2026
Исп. Журко Л.К.
Тел. 36-160-105

ИНФОРМАЦИОННЫЕ МАТЕРИАЛЫ ПО ОСАДКАМ И ПОРЫВАМ ВЕТРА НА ТЕРРИТОРИИ КРАСНОСЛОБОДСКОГО РАЙОНА РЕСПУБЛИКИ МОРДОВИЯ (РИСК НАРУШЕНИЯ ЭЛЕКТРОСНАБЖЕНИЯ НА 20.03.2026)



Краснослободский МР
3 ЮЗ 11
49% 963/237
9354/21250

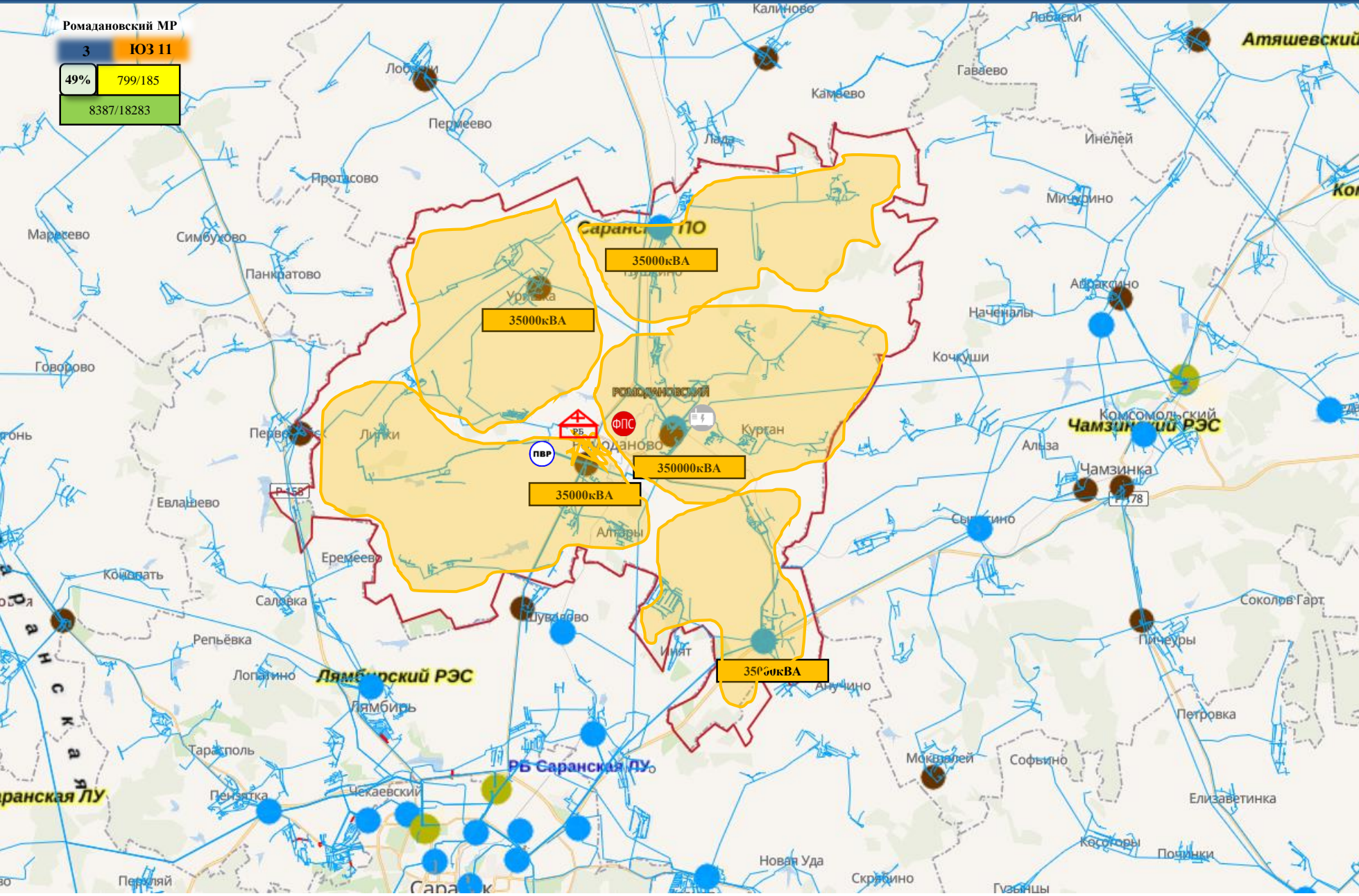
- 35 кВт
- 110 кВт
- 150 кВт
- 220 кВт
- 350 кВт
- 400 кВт
- 500 кВт
- 750 кВт
- 1150 кВт
- Не определено

- линии электропередач

- трансформаторная подстанция (с указанием мощности)
- 2 x 10000кВА
- РИЭП
- ПВР
- ПСЧ
- 20 - количество осадков (УГМС), мм
- 15 - порывы ветра (УГМС), м/с
- прогноз нарушения ЛЭП (УГМС)
- медицинские организации
- РБ
- 321 - протяженность ЛЭП/ кол-во ТП
- 19/330 - кол-во домов /населения
- износ электроэнергетических систем
- 60%

Ардатов - муниципальное образование

ИНФОРМАЦИОННЫЕ МАТЕРИАЛЫ ПО ОСАДКАМ И ПОРЫВАМ ВЕТРА НА ТЕРРИТОРИИ РОМОДАНОВСКОГО РАЙОНА РЕСПУБЛИКИ МОРДОВИЯ (РИСК НАРУШЕНИЯ ЭЛЕКТРОСНАБЖЕНИЯ НА 20.03.2026)



Ромодановский МР

3 ЮЗ 11

49% 799/185

8387/18283

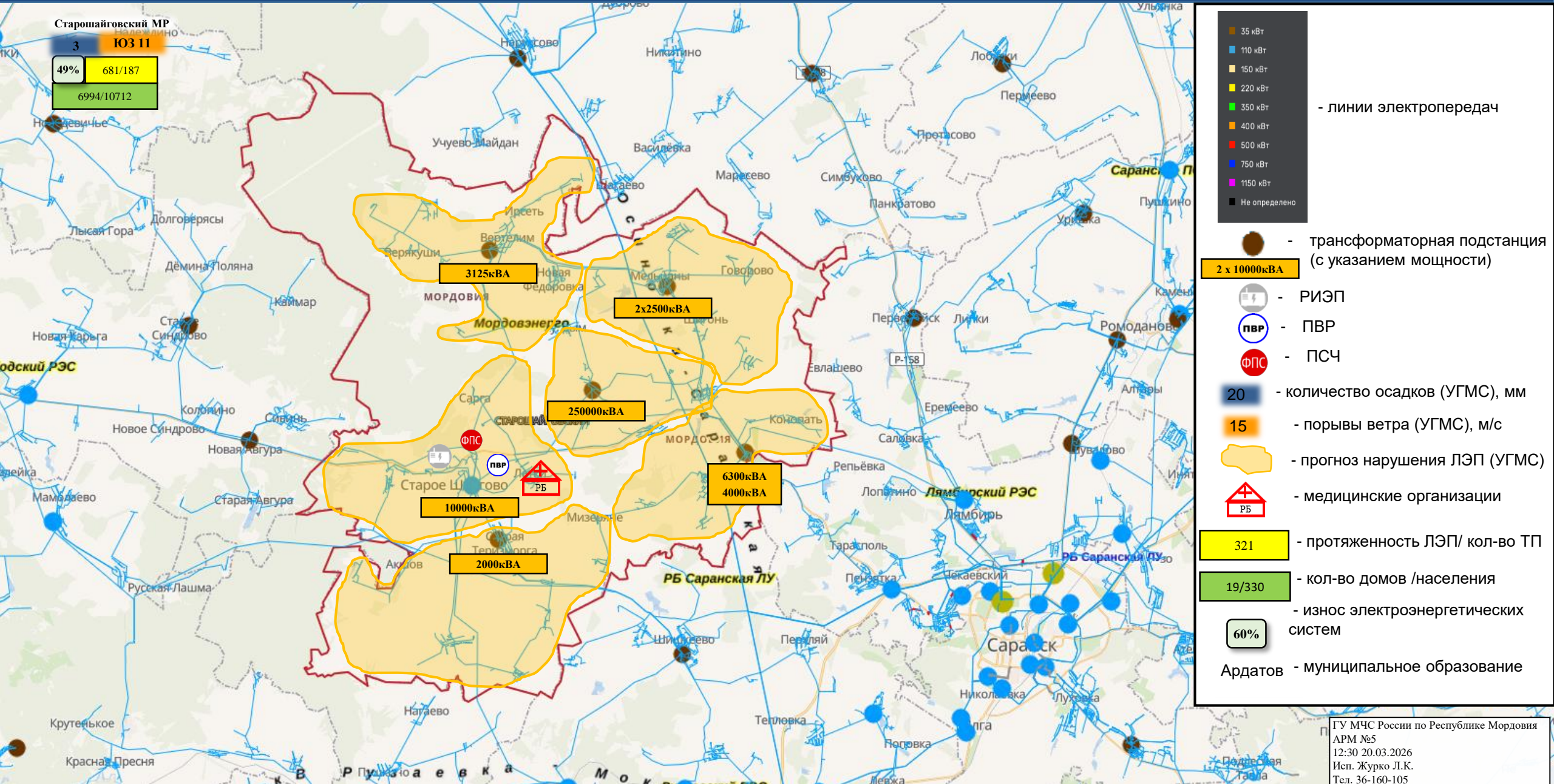
- 35 кВт
- 110 кВт
- 150 кВт
- 220 кВт
- 350 кВт
- 400 кВт
- 500 кВт
- 750 кВт
- 1150 кВт
- Не определено

- линии электропередач

- трансформаторная подстанция (с указанием мощности)
- 2 x 10000кВА
- РИЭП
- ПВР
- ПСЧ
- 20 - количество осадков (УГМС), мм
- 15 - порывы ветра (УГМС), м/с
- прогноз нарушения ЛЭП (УГМС)
- медицинские организации
- 321 - протяженность ЛЭП/ кол-во ТП
- 19/330 - кол-во домов /населения
- износ электроэнергетических систем
- 60% - износ электроэнергетических систем

Ардатов - муниципальное образование

ИНФОРМАЦИОННЫЕ МАТЕРИАЛЫ ПО ОСАДКАМ И ПОРЫВАМ ВЕТРА НА ТЕРРИТОРИИ СТАРОШАЙГОВСКОГО РАЙОНА РЕСПУБЛИКИ МОРДОВИЯ (РИСК НАРУШЕНИЯ ЭЛЕКТРОСНАБЖЕНИЯ НА 20.03.2026)



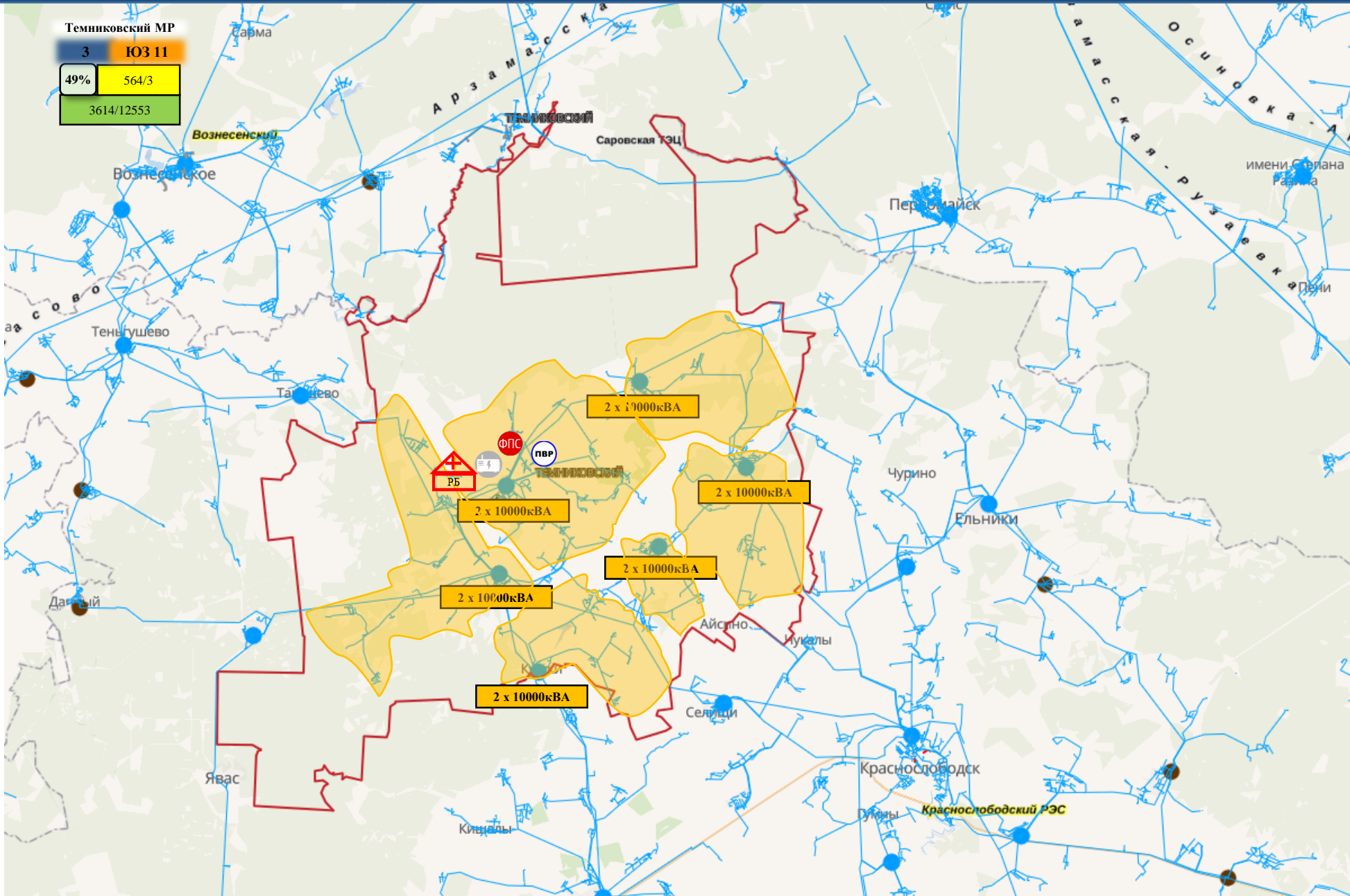
Старошаиговский МР
ЮЗ 11
49% 681/187
6994/10712

- 35 кВт
- 110 кВт
- 150 кВт
- 220 кВт
- 350 кВт
- 400 кВт
- 500 кВт
- 750 кВт
- 1150 кВт
- Не определено

- линии электропередач

- трансформаторная подстанция (с указанием мощности)
- 2 x 10000кВА
- РИЭП
- ПВР - ПВР
- ФПС - ФПС
- 20 - количество осадков (УГМС), мм
- 15 - порывы ветра (УГМС), м/с
- прогноз нарушения ЛЭП (УГМС)
- РБ - медицинские организации
- 321 - протяженность ЛЭП/ кол-во ТП
- 19/330 - кол-во домов /населения
- износ электроэнергетических систем
- 60%
- Ардатов - муниципальное образование

ИНФОРМАЦИОННЫЕ МАТЕРИАЛЫ ПО ОСАДКАМ И ПОРЫВАМ ВЕТРА НА ТЕРРИТОРИИ ТЕМНИКОВСКОГО РАЙОНА РЕСПУБЛИКИ МОРДОВИЯ (РИСК НАРУШЕНИЯ ЭЛЕКТРОСНАБЖЕНИЯ НА 20.03.2026)

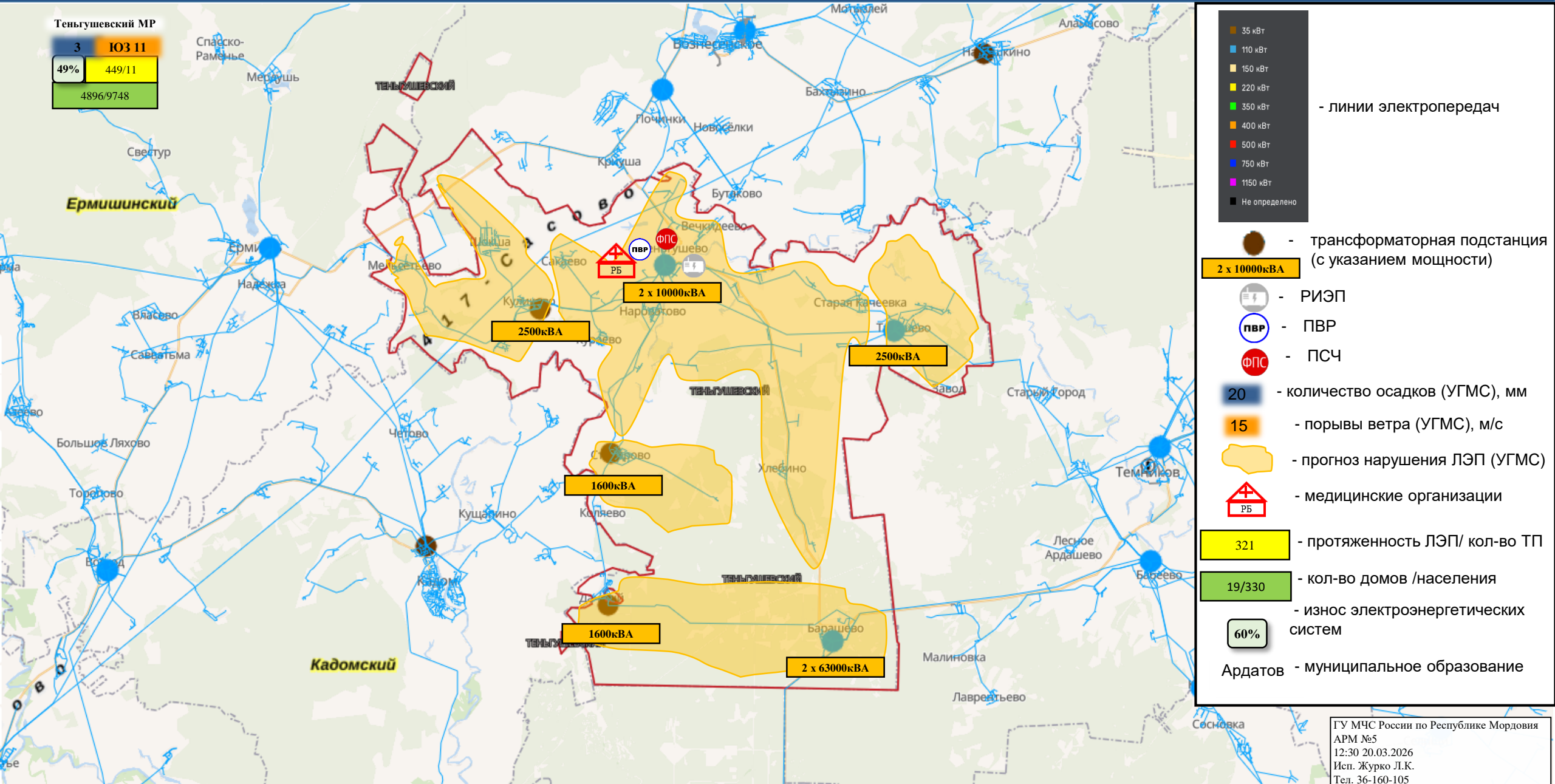


Темниковский МР

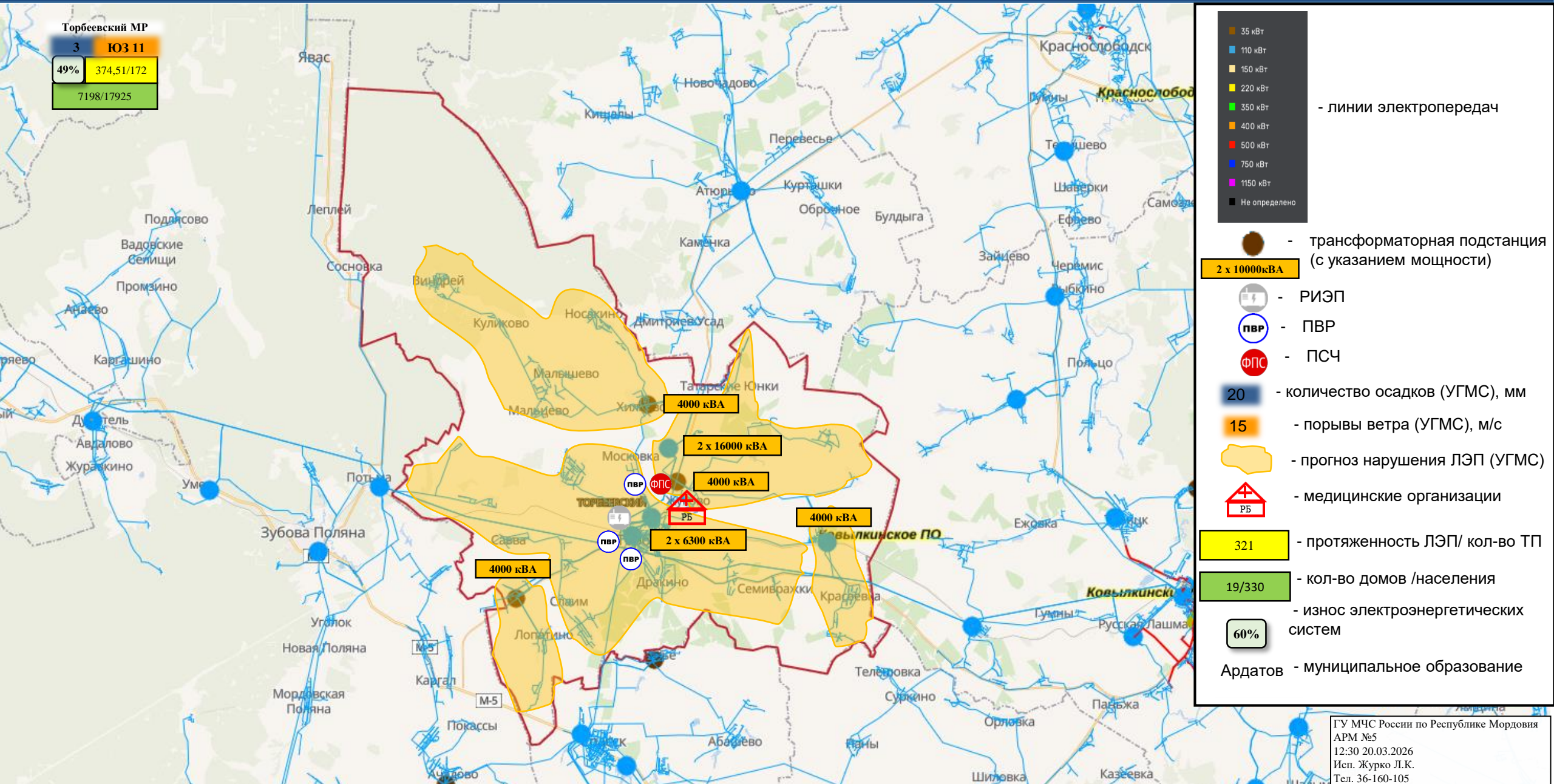
3 ЮЗ 11
49% 564/3
3614/12553

	- линии электропередач
	- трансформаторная подстанция (с указанием мощности)
	- РИЭП
	- ПВР
	- ПСЧ
	- количество осадков (УГМС), мм
	- порывы ветра (УГМС), м/с
	- прогноз нарушения ЛЭП (УГМС)
	- медицинские организации
	- протяженность ЛЭП/ кол-во ТП
	- кол-во домов /населения
	- износ электроэнергетических систем
	Ардатов - муниципальное образование

ИНФОРМАЦИОННЫЕ МАТЕРИАЛЫ ПО ОСАДКАМ И ПОРЫВАМ ВЕТРА НА ТЕРРИТОРИИ ТЕНЬГУШЕВСКОГО РАЙОНА РЕСПУБЛИКИ МОРДОВИЯ (РИСК НАРУШЕНИЯ ЭЛЕКТРОСНАБЖЕНИЯ НА 20.03.2026)



ИНФОРМАЦИОННЫЕ МАТЕРИАЛЫ ПО ОСАДКАМ И ПОРЫВАМ ВЕТРА НА ТЕРРИТОРИИ ТОРБЕЕВСКОГО РАЙОНА РЕСПУБЛИКИ МОРДОВИЯ (РИСК НАРУШЕНИЯ ЭЛЕКТРОСНАБЖЕНИЯ НА 20.03.2026)



Торбеевский МР

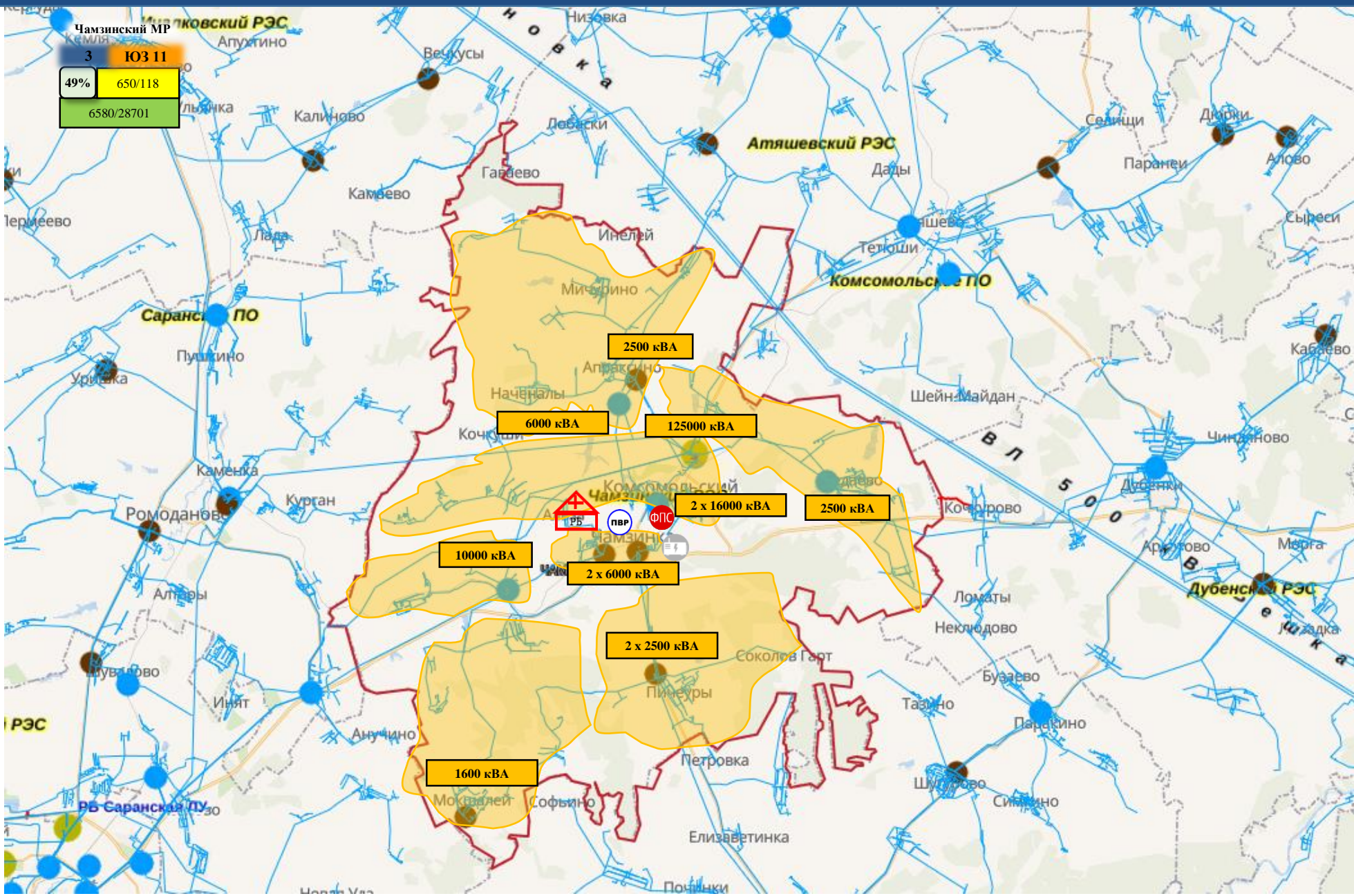
3	ЮЗ 11
49%	374,51/172
7198/17925	

- 35 кВт
- 110 кВт
- 150 кВт
- 220 кВт
- 350 кВт
- 400 кВт
- 500 кВт
- 750 кВт
- 1150 кВт
- Не определено

- линии электропередач

- трансформаторная подстанция (с указанием мощности)
- 2 x 10000кВА
- РИЭП
- ПВР
- ПСЧ
- 20 - количество осадков (УГМС), мм
- 15 - порывы ветра (УГМС), м/с
- прогноз нарушения ЛЭП (УГМС)
- медицинские организации
- РБ
- 321 - протяженность ЛЭП/ кол-во ТП
- 19/330 - кол-во домов /населения
- износ электроэнергетических систем
- 60%
- Ардатов - муниципальное образование

ИНФОРМАЦИОННЫЕ МАТЕРИАЛЫ ПО ОСАДКАМ И ПОРЫВАМ ВЕТРА НА ТЕРРИТОРИИ ЧАМЗИНСКОГО РАЙОНА РЕСПУБЛИКИ МОРДОВИЯ (РИСК НАРУШЕНИЯ ЭЛЕКТРОСНАБЖЕНИЯ НА 20.03.2026)



Чамзинский МР
СМЛЯ

3 ЮЗ 11

49% 650/118

6580/28701

- 35 кВт
- 110 кВт
- 150 кВт
- 220 кВт
- 350 кВт
- 400 кВт
- 500 кВт
- 750 кВт
- 1150 кВт
- Не определено

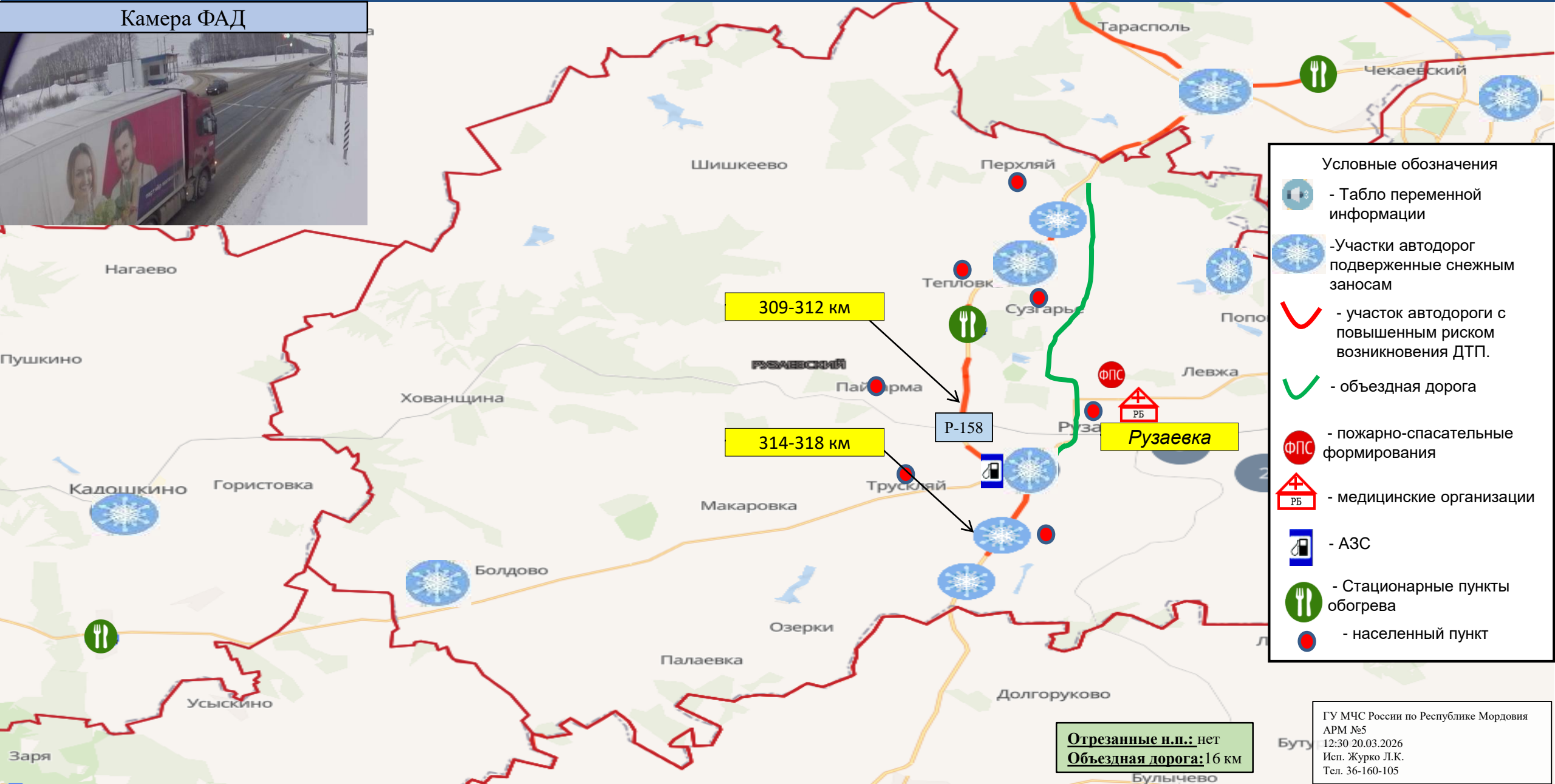
- линии электропередач

- трансформаторная подстанция (с указанием мощности)
- 2 x 10000кВА
- РИЭП
- ПВР
- ПСЧ
- 20 - количество осадков (УГМС), мм
- 15 - порывы ветра (УГМС), м/с
- прогноз нарушения ЛЭП (УГМС)
- медицинские организации
- 321 - протяженность ЛЭП/ кол-во ТП
- 19/330 - кол-во домов /населения
- износ электроэнергетических систем
- 60%

Ардатов - муниципальное образование

ИНФОРМАЦИОННЫЕ МАТЕРИАЛЫ ПО РИСКУ НАРУШЕНИЯ ТРАНСПОРТНОГО СООБЩЕНИЯ СВЯЗАННЫХ С НЕБЛАГОПРИЯТНЫМИ МЕТЕОЯВЛЕНИЯМИ НА ФЕДЕРАЛЬНОЙ АВТОМОБИЛЬНОЙ ДОРОГЕ Р-158 В РУЗАЕВСКОМ РАЙОНЕ (НА 20.03.2026)

Камера ФАД



Условные обозначения

- Табло переменной информации
- Участки автодорог подверженные снежным заносам
- участок автодороги с повышенным риском возникновения ДТП.
- объездная дорога
- пожарно-спасательные формирования
- медицинские организации
- АЗС
- Стационарные пункты обогрева
- населенный пункт

ИНФОРМАЦИОННЫЕ МАТЕРИАЛЫ ПО РИСКУ НАРУШЕНИЯ ТРАНСПОРТНОГО СООБЩЕНИЯ СВЯЗАННЫХ С НЕБЛАГОПРИЯТНЫМИ МЕТЕОЯВЛЕНИЯМИ НА ФЕДЕРАЛЬНЫХ АВТОМОБИЛЬНЫХ ДОРОГАХ М-5, Р-158 В ЛЯМБИРСКОМ РАЙОНЕ (НА 20.03.2026)

Камера ФАД



Условные обозначения

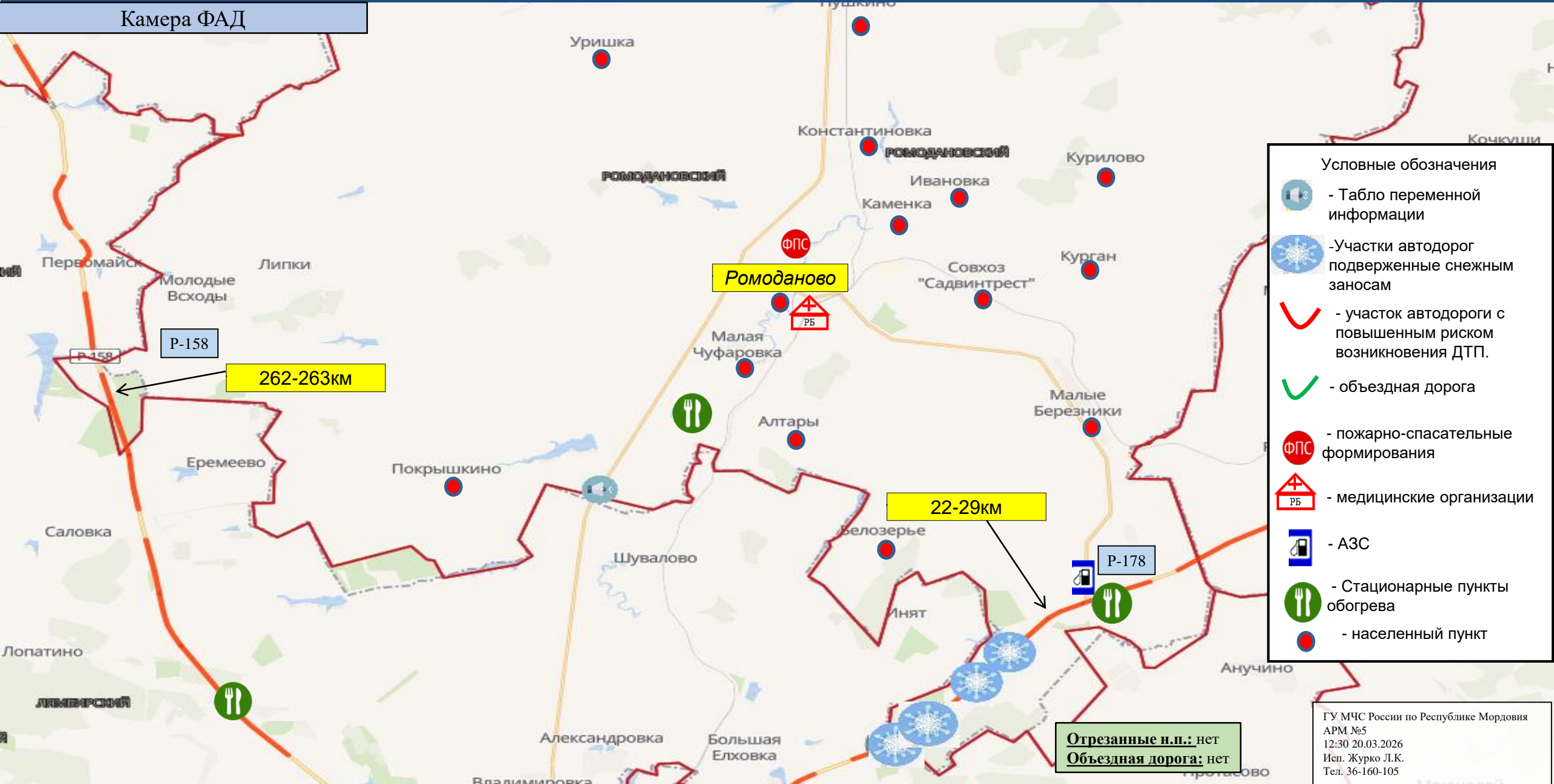
- Табло переменной информации
- Участки автодорог подверженные снежным заносам
- участок автодороги с повышенным риском возникновения ДТП.
- объездная дорога
- пожарно-спасательные формирования
- медицинские организации
- АЗС
- Стационарные пункты обогрева
- населенный пункт

Отрезанные н.п.: нет
Объездная дорога: нет

ГУ МЧС России по Республике Мордовия
АРМ №5
12:30 20.03.2026
Исп. Журко Л.К.
Тел. 36-160-105

ИНФОРМАЦИОННЫЕ МАТЕРИАЛЫ ПО РИСКУ НАРУШЕНИЯ ТРАНСПОРТНОГО СООБЩЕНИЯ СВЯЗАННЫХ С НЕБЛАГОПРИЯТНЫМИ МЕТЕОЯВЛЕНИЯМИ НА ФЕДЕРАЛЬНЫХ АВТОМОБИЛЬНЫХ ДОРОГАХ Р-158, Р-178 В РОМОДАНОВСКОМ РАЙОНЕ (НА 20.03.2026)

Камера ФАД



- Условные обозначения
- Табло переменной информации
 - Участки автодорог подверженные снежным заносам
 - участок автодороги с повышенным риском возникновения ДТП.
 - объездная дорога
 - пожарно-спасательные формирования
 - медицинские организации
 - АЗС
 - Стационарные пункты обогрева
 - населенный пункт

Отрезанные н.п.: нет
Объездная дорога: нет

ИНФОРМАЦИОННЫЕ МАТЕРИАЛЫ ПО РИСКУ НАРУШЕНИЯ ТРАНСПОРТНОГО СООБЩЕНИЯ СВЯЗАННЫХ
С НЕБЛАГОПРИЯТНЫМИ МЕТЕОЯВЛЕНИЯМИ НА ФЕДЕРАЛЬНОЙ АВТОМОБИЛЬНОЙ ДОРОГЕ Р-178
В Г.О. САРАНСК (НА 20.03.2026)



Камера ФАД

10-12 км

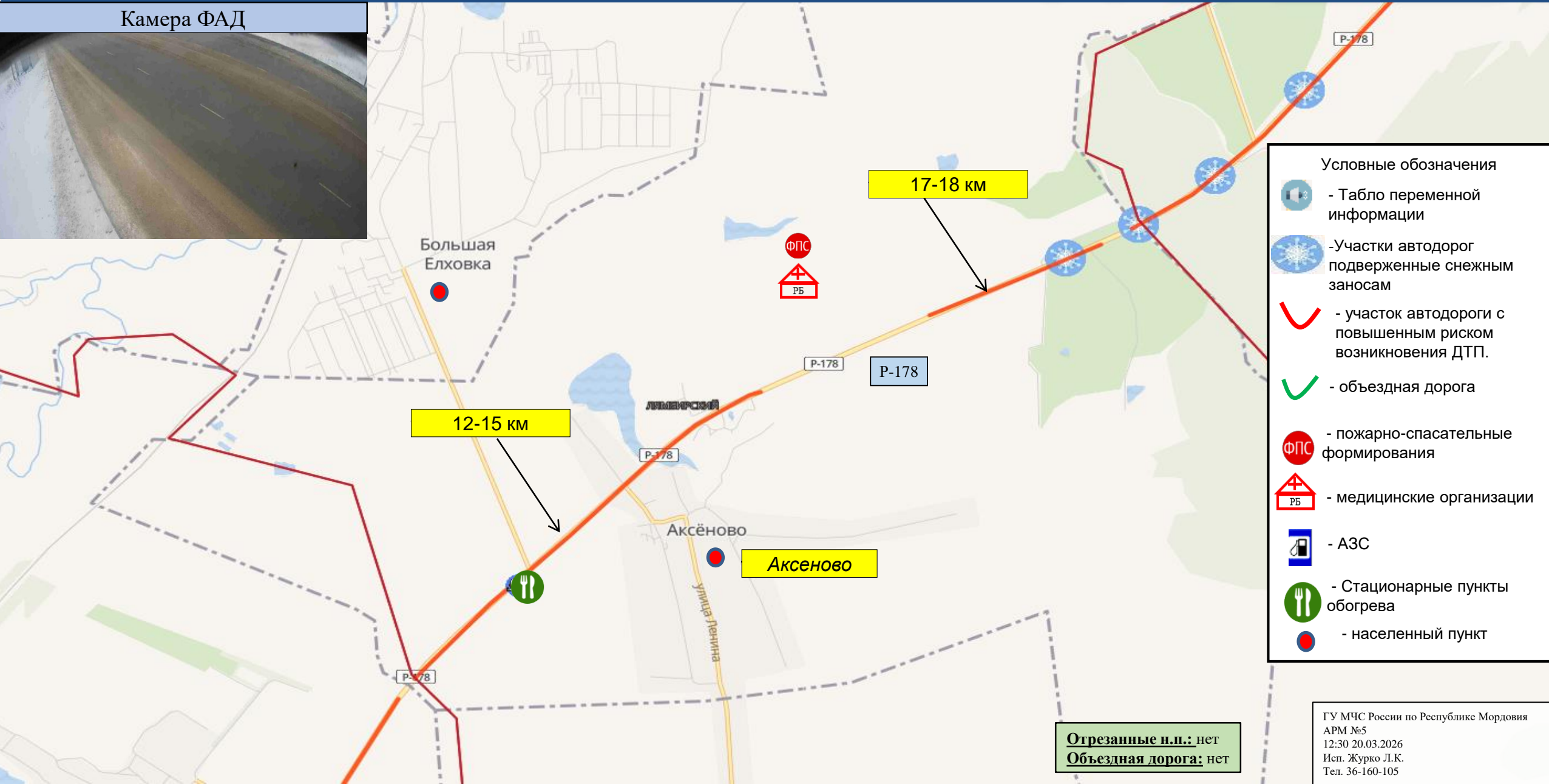
Саранск

Отрезанные н.п.: нет
Объездная дорога: 12 км

ГУ МЧС России по Республике Мордовия
АРМ №5
12:30 20.03.2026
Исп. Журко Л.К.
Тел. 36-160-105

ИНФОРМАЦИОННЫЕ МАТЕРИАЛЫ ПО РИСКУ НАРУШЕНИЯ ТРАНСПОРТНОГО СООБЩЕНИЯ СВЯЗАННЫХ
С НЕБЛАГОПРИЯТНЫМИ МЕТЕОЯВЛЕНИЯМИ НА ФЕДЕРАЛЬНОЙ АВТОМОБИЛЬНОЙ ДОРОГЕ Р-178
В ЛЯМБИРСКОМ РАЙОНЕ (НА 20.03.2026)

Камера ФАД



ИНФОРМАЦИОННЫЕ МАТЕРИАЛЫ ПО РИСКУ НАРУШЕНИЯ ТРАНСПОРТНОГО СООБЩЕНИЯ СВЯЗАННЫХ С НЕБЛАГОПРИЯТНЫМИ МЕТЕОЯВЛЕНИЯМИ НА ФЕДЕРАЛЬНОЙ АВТОМОБИЛЬНОЙ ДОРОГЕ Р-178 В ЧАМЗИНСКОМ РАЙОНЕ (НА 20.03.2026)

Камера ФАД



- Условные обозначения
- Табло переменной информации
 - Участки автодорог подверженные снежным заносам
 - участок автодороги с повышенным риском возникновения ДТП.
 - объездная дорога
 - пожарно-спасательные формирования
 - медицинские организации
 - АЗС
 - Стационарные пункты обогрева
 - населенный пункт

Отрезанные н.п.: нет
Объездная дорога: нет

ИНФОРМАЦИОННЫЕ МАТЕРИАЛЫ ПО РИСКУ НАРУШЕНИЯ ТРАНСПОРТНОГО СООБЩЕНИЯ СВЯЗАННЫХ
С НЕБЛАГОПРИЯТНЫМИ МЕТЕОЯВЛЕНИЯМИ НА ФЕДЕРАЛЬНОЙ АВТОМОБИЛЬНОЙ ДОРОГЕ Р-178
В ЧАМЗИНСКОМ РАЙОНЕ (НА 20.03.2026)

Камера ФАД



Условные обозначения

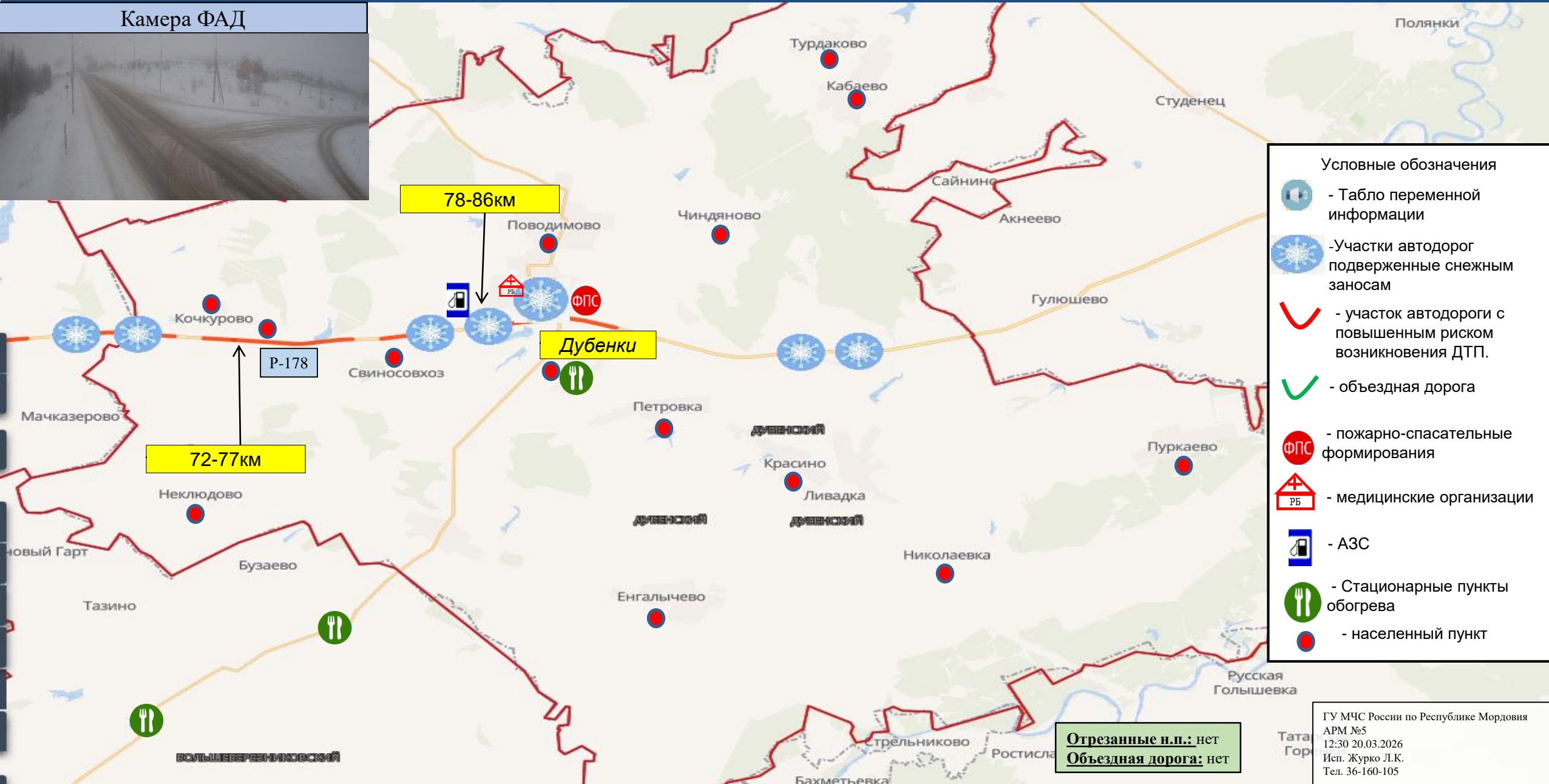
- Табло переменной информации
- Участки автодорог подверженные снежным заносам
- участок автодороги с повышенным риском возникновения ДТП.
- объездная дорога
- пожарно-спасательные формирования
- медицинские организации
- АЗС
- Стационарные пункты обогрева
- населенный пункт

Отрезанные н.п.: нет
Объездная дорога: нет

ГУ МЧС России по Республике Мордовия
АРМ №5
12:30 20.03.2026
Исп. Журко Л.К.
Тел. 36-160-105

ИНФОРМАЦИОННЫЕ МАТЕРИАЛЫ ПО РИСКУ НАРУШЕНИЯ ТРАНСПОРТНОГО СООБЩЕНИЯ СВЯЗАННЫХ С НЕБЛАГОПРИЯТНЫМИ МЕТЕОЯВЛЕНИЯМИ НА ФЕДЕРАЛЬНОЙ АВТОМОБИЛЬНОЙ ДОРОГЕ Р-178 В ДУБЕНСКОМ РАЙОНЕ (НА 20.03.2026)

Камера ФАД



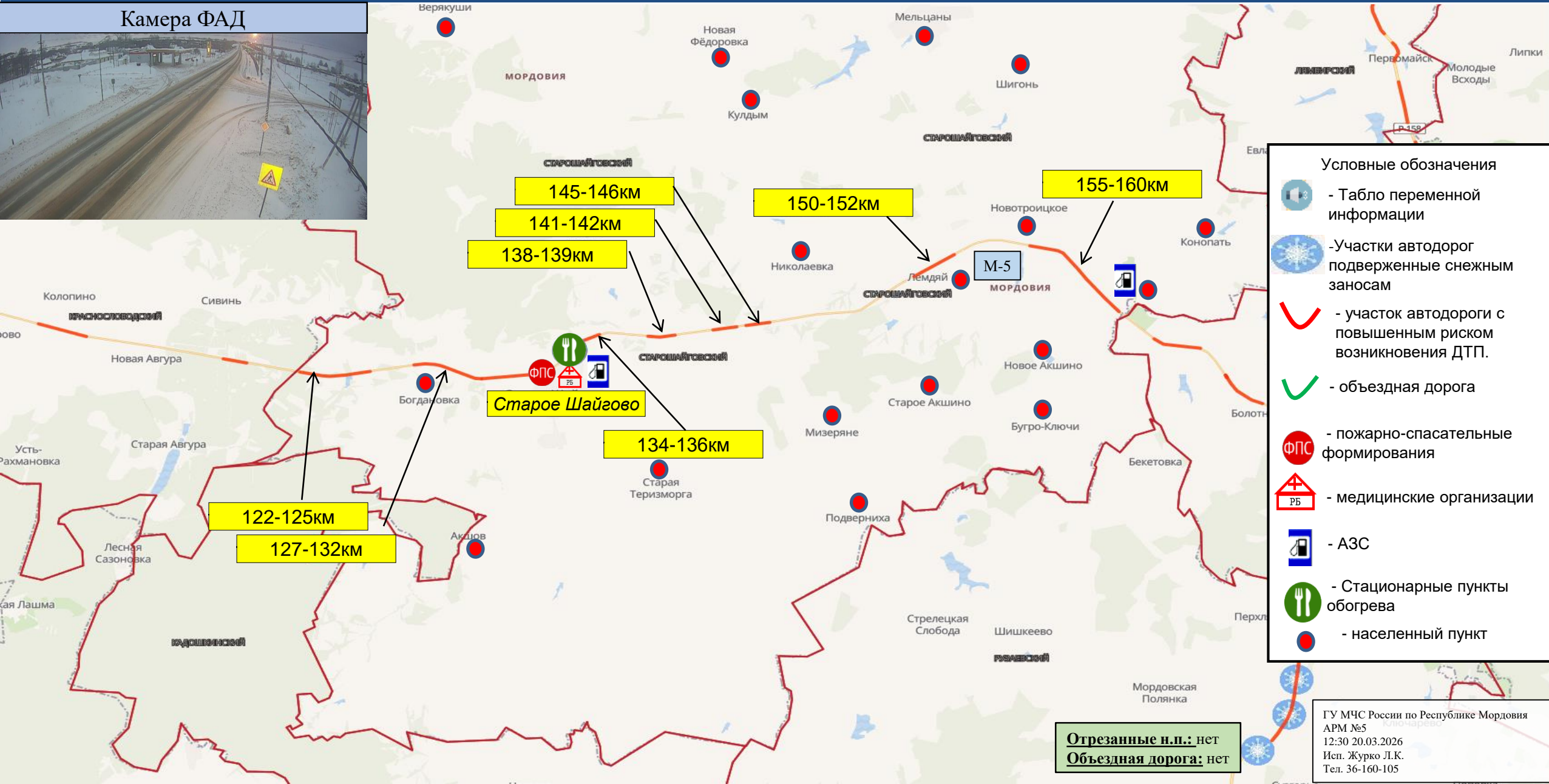
Условные обозначения

- Табло переменной информации
- Участки автодорог подверженные снежным заносам
- участок автодороги с повышенным риском возникновения ДТП.
- объездная дорога
- пожарно-спасательные формирования
- медицинские организации
- АЗС
- Стационарные пункты обогрева
- населенный пункт

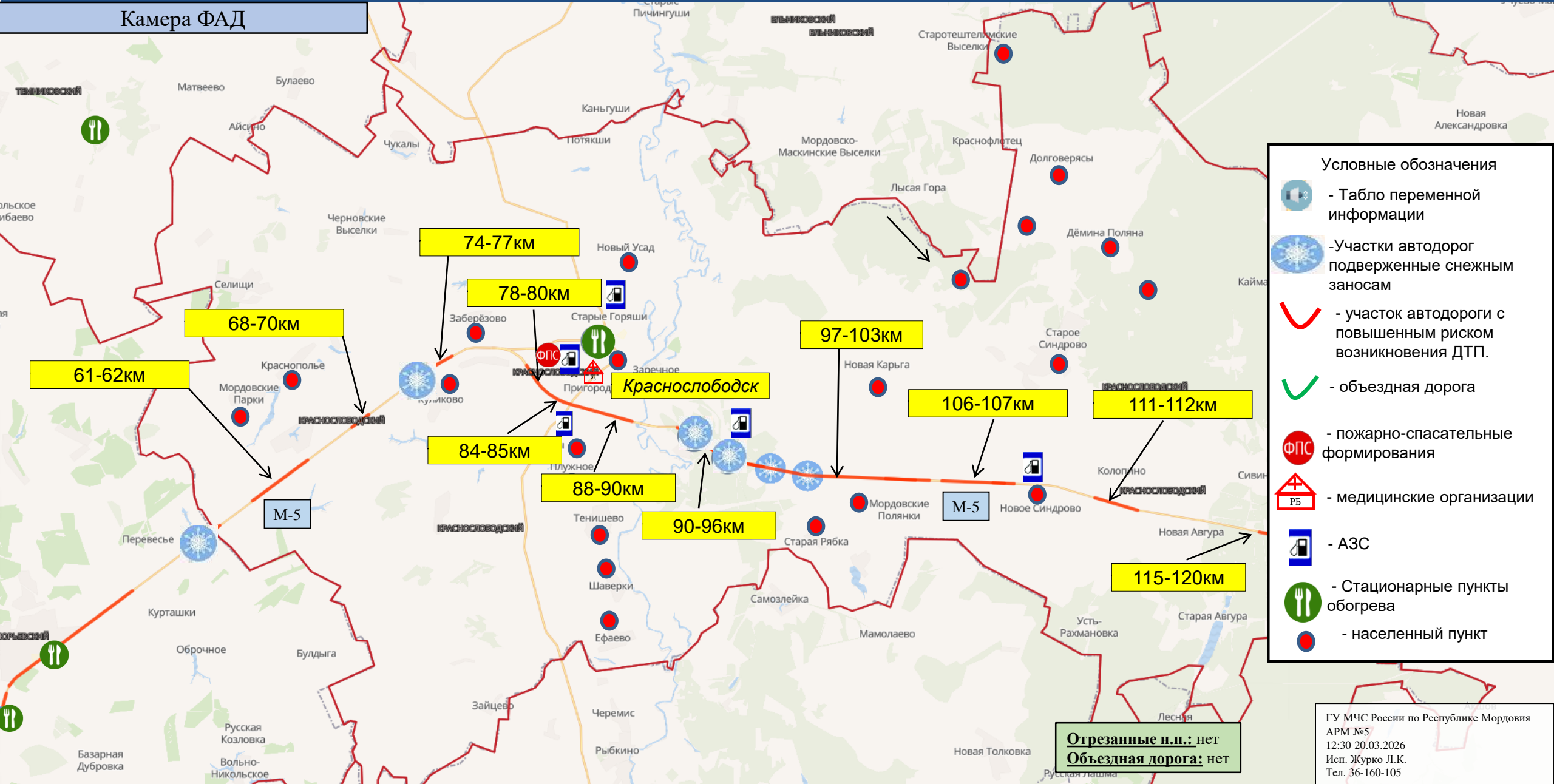
Отрезанные н.п.: нет
Объездная дорога: нет

ИНФОРМАЦИОННЫЕ МАТЕРИАЛЫ ПО РИСКУ НАРУШЕНИЯ ТРАНСПОРТНОГО СООБЩЕНИЯ СВЯЗАННЫХ С НЕБЛАГОПРИЯТНЫМИ МЕТЕОЯВЛЕНИЯМИ НА ФЕДЕРАЛЬНОЙ АВТОМОБИЛЬНОЙ ДОРОГЕ М-5 В СТАРОШАЙГОВСКОМ РАЙОНЕ (НА 20.03.2026)

Камера ФАД

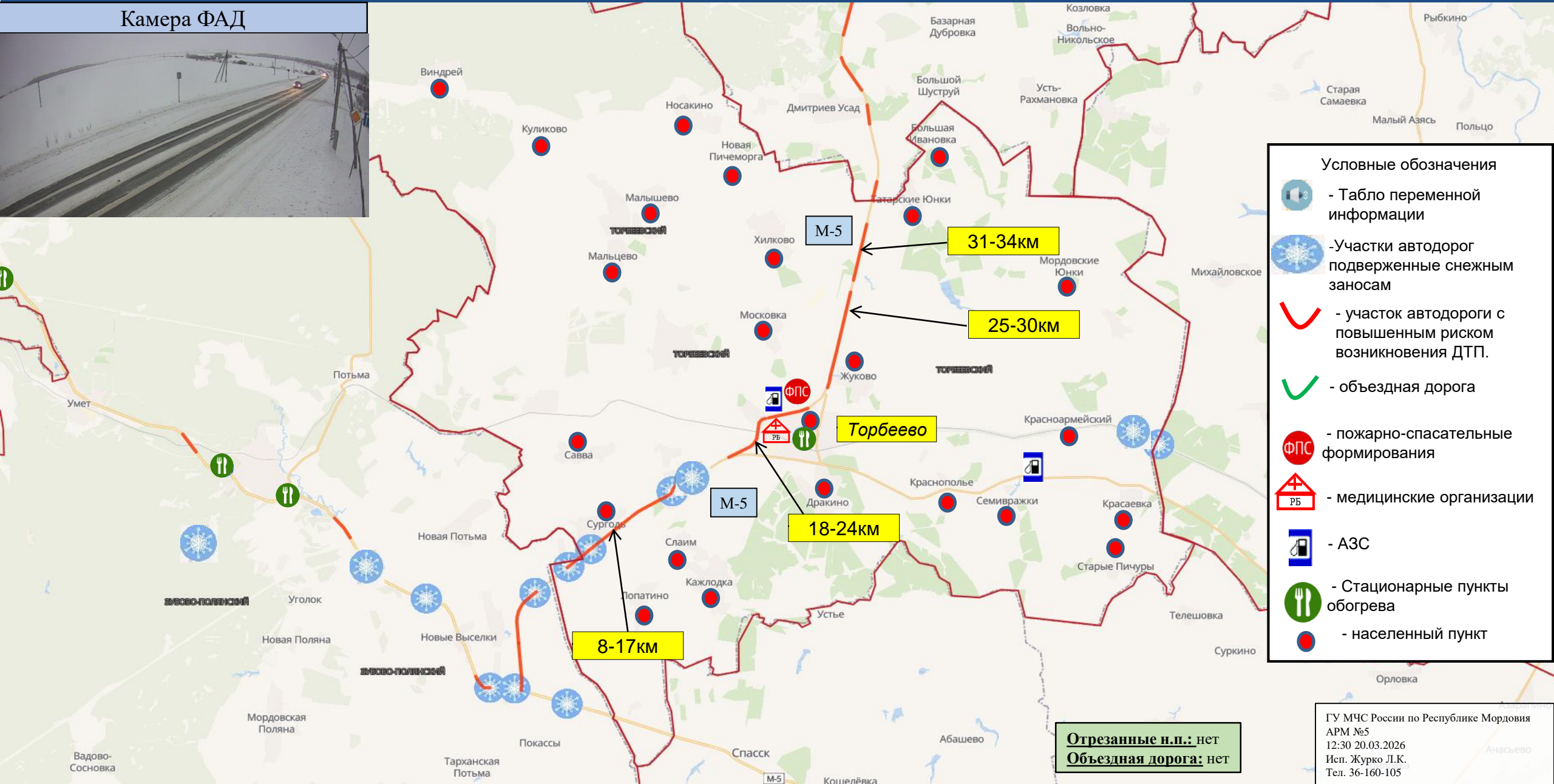


ИНФОРМАЦИОННЫЕ МАТЕРИАЛЫ ПО РИСКУ НАРУШЕНИЯ ТРАНСПОРТНОГО СООБЩЕНИЯ СВЯЗАННЫХ С НЕБЛАГОПРИЯТНЫМИ МЕТЕОЯВЛЕНИЯМИ НА ФЕДЕРАЛЬНОЙ АВТОМОБИЛЬНОЙ ДОРОГЕ М-5 В КРАСНОСЛОБОДСКОМ РАЙОНЕ (НА 20.03.2026)



ИНФОРМАЦИОННЫЕ МАТЕРИАЛЫ ПО РИСКУ НАРУШЕНИЯ ТРАНСПОРТНОГО СООБЩЕНИЯ СВЯЗАННЫХ С НЕБЛАГОПРИЯТНЫМИ МЕТЕОЯВЛЕНИЯМИ НА ФЕДЕРАЛЬНОЙ АВТОМОБИЛЬНОЙ ДОРОГЕ М-5 В ТОРБЕЕВСКОМ РАЙОНЕ (НА 20.03.2026)

Камера ФАД



Условные обозначения

- Табло переменной информации
- Участки автодорог подверженные снежным заносам
- участок автодороги с повышенным риском возникновения ДТП.
- объездная дорога
- пожарно-спасательные формирования
- медицинские организации
- АЗС
- Стационарные пункты обогрева
- населенный пункт

Отрезанные н.п.: нет
Объездная дорога: нет

ГУ МЧС России по Республике Мордовия
АРМ №5
12:30 20.03.2026
Исп. Журко Л.К.
Тел. 36-160-105

